फक्त कार्यालयीन उपयोगाकरीता

महाराष्ट्र शासन

जिल्हा सामाजिक व आर्थिक समालोचन

2017

जिल्हा : गोंदिया

अर्थ व सांख्यिकी संचालनालय

महाराष्ट्र शासन, मुंबई.

जिल्हा सामाजिक व आर्थिक समालोचन 2017

जिल्हा : गोंदिया

जिल्हा सांख्यिकी कार्यालय
अर्थ व सांख्यिकी संचालनालय
महाराष्ट्र शासन, गोंदिया.

प्रस्तावना

‘ जिल्हा सामाजिक व आर्थिक समालोचन-2017’ या प्रकाशनात अर्थव्यवस्थेतील विविध सामाजिक व आर्थिक क्षेत्रांच्या स्थितीबाबतची जिल्हयाची तालुकानिहाय आकडेवारी देण्यात आली आहे.

2. अद्ययावत माहिती उपलब्ध करून देण्याच्या प्रयत्नांमुळे या प्रकाशनात समाविष्ट केलेली काही आकडेवारी अस्थायी स्वरुपातील आहे.

3. राज्य शासनाचे राज्यस्तरीय व जिल्हास्तरीय संबंधीत विभाग तसेच जिल्हा परिषदेचे संबंधित विभाग यांनी गोंदिया जिल्हयाबाबत उपयुक्त माहिती जिल्हा सांख्यिकी कार्यालयास वेळेत उपलब्ध करून दिल्यामुळे हे प्रकाशन तयार करणे शक्य झाले, त्याकरीता जिल्हा सांख्यिकी कार्यालय,गोंदिया त्यांचे आभारी आहे.

दिनांक-11/05/2018

(न.ह.चव्हाण)
जिल्हा सांख्यिकी अधिकारी
जिल्हा सांख्यिकी कार्यालय
गोंदिया.

जिल्हा सामाजिक व आर्थिक समालोचन - 2017

जिल्हा : गोंदिया

अनुक्रमणिका

तक्ता क्र.	विषय	पृष्ठ क्र.
1	2	3
	भाग 1 - समालोचन	
	1. जिल्ह्याचा समग्र आढावा	1 ते 9
	2. दृष्टिक्षेपात जिल्हा	10 ते 1 4
	3. जिल्हा योजनेचा आढावा	15
	जिल्ह्याचा नकाशा	16
	भाग 2 - सांख्यिकीय तक्ते	
1	निवडक निर्देशक	
1.1	जिल्ह्यातील विविध आर्थिक व सामाजिक बाबींचे निवडक निर्देशक	1 ते 5
1.2	जिल्ह्यातील महत्वाची सांख्यिकी	6
2	जिल्हा उत्पन्न अंदाज	
2.1	क्षेत्रवार जिल्हा उत्पन्न व दरडोई जिल्हा उत्पन्न - चालू किंमतींनुसार	7 ते 9
2.2	क्षेत्रवार जिल्हा उत्पन्न-स्थिर (2004-05) किंमतीनुसार	10 ते 12
3	किंमती व सार्वजनिक वितरण व्यवस्था	
	किंमती विषयक आकडेवारी	
3.1	जिल्ह्यातील महत्वाच्या वस्तुंच्या त्रैमासिक सरासरी किरकोळ किंमती	13 ते 14
	सार्वजनीक वितरण व्यवस्था	
3.2	रास्त भाव धान्य दुकाने आणि रेशनकार्ड धारकांची संख्या	15
3.3	अंत्योदय अन्न योजना, दारिद्रय रेषेखालील (अंत्योदय अन्न योजना वगळून) व दारिद्रय रेषेवरील कुटुंबांसाठी अन्नधान्याचे नियतन व उचल	16
4	जमीन व इतर महसूल, स्थानिक स्वराज्य संस्थांचे उत्पन्न/खर्च, बँकिंग, विमा, बचत गट	
	जमीन व इतर महसूल	
4.1 (अ)	गोळा केलेला महसूल (जमीन महसूल, वाढीव, संकिर्ण, जि.प., ग्रा.प., पं.स., सेस, इ.जी.एस., शिक्षण, अकृषीक, सिटी सर्वे, वस्ती वाढ व नझूल)	17
4.1 (ब)	गोळा केलेला महसूल (खाणी, गौणखनिज, मत्स्य, कोर्ट फी व मुद्रांक, बी.बी.डी.आर., नोंदणीपत्र, महसूली, करमणूक, जाहिरात इत्यादी)	17
4.1 (क)	गोळा केलेला महसूल (तगाई, अधिक धान्य, मृद संधारण, वनजमीन कर्ज, अकृषीक कर्ज, आदर्श गृहनिर्माण, पश्चिम पाकिस्तानातून आलेले निर्वासित त्यांची मोडतोड, प्रकल्प ग्रस्तांना, कुळांना दिलेले कर्ज, पूरग्रस्त, जमीन सुधारणा इत्यादी)	18
	स्थानिक स्वराज्य संस्थांचे उत्पन्न/खर्च	
4.2	स्थानिक स्वराज्य संस्थांचे उत्पन्न व खर्च	19
4.3	नागरी स्थानिक स्वराज्य संस्थांचे 2016-17 मधील उत्पन्न व खर्च	20

जिल्हा सामाजिक व आर्थिक समालोचन - 2017

जिल्हा : गोंदिया

अनुक्रमणिका

तक्ता क्र.	विषय	पृष्ठ क्र.
1	2	3
4.4	ग्रामपंचायतींचे उत्पन्न व खर्च	21
4.5	जिल्हा परिषदचे उत्पन्न व खर्च	22
	बँक व विमा	
4.6	तालुकानिहाय बँक कार्यालये, वर्गीकृत बँकांची संख्या, ठेवी व कर्जे	23
4.7	जिल्ह्यातील आयुर्विमा विषयक आकडेवारी	23
	बचत गट	
4.8	जिल्ह्यातील बचत गटांबाबतची माहिती	24
4.9	जिल्ह्यातील जिल्हा ग्रामीण विकास यंत्रणा व महिला आर्थिक विकास महामंडळ यांच्या मार्फत स्थापित बचत गटांबाबतची माहिती	25
5	कृषी व संलग्न सेवा	
	कृषी	
5.1	जमिनीच्या वापराविषयी माहिती	26
5.2	निरनिराळ्या पिकांखालील क्षेत्र	27 ते 31
5.3	जिल्हयात वितरीत करण्यात आलेले बियाणे	32
5.4	रासायनिक खतांचा वापर	32
5.5	निरनिराळ्या पिकांचे उत्पादन	33 ते 34
5.6	मुख्य पिकांचे दर हेक्टरी अंदाजित उत्पादन	35
5.7	तालुकानिहाय पर्जन्य दिवसांची संख्या व एकूण पर्जन्य	36
	पदुम	
5.8	कृत्रिम रेतन कार्यक्रमाची प्रगती	37
5.9	कृत्रिम रेतन व दुग्ध उत्पादनाची तालुकानिहाय प्रगती	37
5.10	पशुवैद्यकीय संस्थांबाबतची माहिती	38
5.11	मान्यताप्राप्त पशुवधगृहे आणि त्यात कत्तल केलेल्या पशुची संख्या	38
5.12	भूजल मत्स्य व्यवसाय विषयक माहिती	39
5.13	सागरी मत्स्य व्यवसाय विषयक माहिती	लागु नाही
5.14	शासकीय आणि सहकारी दुग्ध शाळांमधील दुग्ध उपउत्पादने	40
5.15	दुग्ध विकास सहकारी संस्थांबाबतची माहिती	40
	जलसंपदा व लाभ क्षेत्र	
5.16	जिल्ह्यातील सिंचनाच्या व पाणी उपसा करण्याच्या सोयी	41
5.17	विविध साधनांखालील ओलिताचे क्षेत्र	41
5.18	सिंचन विहिरी विषयक माहिती	42
5.19	कूपनलिका, हातपंप व विद्युत पंपांविषयी माहिती	42
5.20	जिल्ह्यातील पाटबंधारे विषयक सुविधा (राज्यस्तर पाटबंधारे)	43
5.21	जिल्ह्यातील लघु पाटबंधाऱ्यांच्या कामांविषयक माहिती	44 ते 45

जिल्हा सामाजिक व आर्थिक समालोचन - 2017

जिल्हा : गोंदिया

अनुक्रमणिका

तक्ता क्र.	विषय	पृष्ठ क्र.
1	2	3
5.22	मोठे व मध्यम पाटबंधारे प्रकल्पांविषयी माहिती	46 ते 48
5.23	जिल्हयातील लघुपाटबंधारे विषयी सुविधा	49
5.24	जिल्हयातील पाणलोटक्षेत्र विकास कार्यक्रमांतर्गत मृद व जलसंधारण कामांची प्रगती	49
	वने व पर्यावरण	
5.25	जिल्ह्यातील एकूण वनक्षेत्र	50
5.26	जिल्ह्यातील वनांचे वर्गीकरण	50
5.27	सामाजिक वनीकरण कार्यक्रमांतर्गत वृक्षरोपणाचे लक्ष्य व साध्य	51
5.28	वन्यजीव व राष्ट्रीय उद्याने / अभयारण्यांतर्गत प्रकल्पनिहाय क्षेत्र व खर्च	51
5.29	मुख्य व गौण वन उत्पादने व उत्पन्नांविषयी माहिती	52
5.30	संवर्गनिहाय कारखान्यांचा तपशील	53
6	उद्योग व सहकार	
	उद्योग	
6.1	जिल्ह्यातील उद्योगांबाबतचा तपशील	54
6.2	जिल्ह्यातील विविध यंत्रणांकडे उपलब्ध असलेल्या स्वयंरोजगाराच्या योजनांतर्गत लाभ दिलेल्या लाभधारकांची संख्या	54
	रोजगार व स्वयंरोजगार	
6.3	कारखान्यातील कामगारांची दैनिक सरासरी संख्या	55
6.4	रोजगार व स्वयंरोजगार मार्गदर्शन केंद्रांतील आकडेवारी	56
6.5	शासकीय कर्मचाऱ्यांची संख्या	57
6.6	निरनिराळया उद्योगांतील रोजगारांबाबतची माहिती	57
	कामगार	
6.7	दुकाने, व्यापारी संस्था व त्यातील कामगारांबाबतची माहिती	58
	सहकार	
6.8	प्राथमिक कृषि सहकारी संस्थांचे कार्य	59
6.9	जिल्ह्यातील कृषि सहकारी बँकांचा तपशील	60
6.10	प्राथमिक कृषि पतपुरवठा संस्थांचा तपशील	61
6.11	जिल्ह्यातील साखरकारखाने विषयक माहिती	61
6.12	विविध प्रकारच्या सहकारी संस्था	62
6.13	सहकारी संस्थांची वित्तीय स्थिती	63
6.14	सहकारी संस्थांची लेखापरीक्षण वर्गाप्रमाणे संख्या	63
6.15	राज्य / जिल्हा कार्यक्षेत्र असलेल्या सहकारी बँकाचे कार्य	64
6.16	बिगर-कृषी सहकारी पतसंस्थांचे कार्य	65
6.17	परवानाधारक सावकारांची संख्या आणि त्यांनी दिलेली कर्जे	65

जिल्हा सामाजिक व आर्थिक समालोचन - 2017

जिल्हा : गोंदिया

अनुक्रमणिका

तक्ता क्र.	विषय	पृष्ठ क्र.
1	2	3
	पणन	
6.18	जिल्हा आणि प्राथमिक पणन संस्थांचे कार्य	66
6.19	नियंत्रित बाजारपेठांतील कृषी मालांची वार्षिक आवक	67
6.20	निवडक कृषि मालाच्या त्रैमासिक सरासरी घाऊक किमंती	68
	वस्त्रोद्योग	
6.21	सहकारी सूत गिरण्या, हातमाग व यंत्रमाग यांचा तपशील	69
7	**पायाभुत सुविधा**	
	उर्जा	
7.1	जिल्ह्यातील विजेचा वापर	70
	प्रादेशिक परिवहन व महाराष्ट्र राज्य मार्ग परिवहन व दळणवळण	
7.2	मोटार वाहनांची आणि अनुज्ञाप्ती धारकांची संख्या	71
7.3	महाराष्ट्र राज्यमार्ग परिवहन महामंडळाची प्रवासी वाहतूक	72
7.4	स्थानिक स्वराज्य संस्थांचे वाहतूक उपक्रम	72
7.5	पोस्ट आणि दूरध्वनी सेवा यांची आकडेवारी	72
	सार्वजनिक बांधकाम	
7.6	रोड प्लॅन 2001-2021 नुसार जिल्ह्यातील रस्तेविकास कार्यक्रमाची प्रगती	73
7.7	प्रकार व पृष्ठभाग यानुसार रस्त्यांची लांबी	73
7.8	तालुक्यातील रस्तेविषयक आकडेवारी (आदिवासी + बिगर आदिवासी क्षेत्र)	74
	पाणी पुरवठा व स्वच्छता	
7.9	पिण्याच्या पाण्याच्या सोयी व टंचाई संबंधी केलेल्या उपाययोजना	75 ते 76
7.10	अनुसूचित जाती व नवबौध्द वैयक्तिक नळ जोडणी	77
7.11	ग्रामीण भागात शौचालयाची सुविधा असणाऱ्या कुटूंबांची संख्या	77
8	**सामाजिक क्षेत्रे व सामुहिक सेवा**	
	शिक्षण	
8.1	जिल्ह्यातील प्राथमिक शाळांबाबतची माहिती	78 ते 80
8.2	जिल्ह्यातील माध्यमिक शाळांबाबतची माहिती	81ते 83
8.3	जिल्ह्यातील उच्च माध्यमिक शाळांबाबतची माहिती	84 ते 86
8.4	शैक्षणिक संस्थांतील अनुसूचित जातींच्या विद्यार्थ्यांची संख्या	87 ते 88
8.5	शैक्षणिक संस्थांतील अनुसूचित जमातींच्या विद्यार्थ्यांची संख्या	89ते 90
8.6	शैक्षणिक संस्थांतील अल्पसंख्यांक विद्यार्थ्यांची संख्या	91ते 92
8.7	जिल्ह्यातील साक्षरतेचे प्रमाण (2011)	93
8.8	इयत्तानिहाय विद्यार्थ्यांची संख्या	94
8.9	प्राथमिक शाळांतील विद्यार्थ्यांचे उत्तीर्णतेचे प्रमाण	95
8.10	प्राथमिक शाळांतील विद्यार्थ्यांच्या गळतीचे प्रमाण	95

जिल्हा सामाजिक व आर्थिक समालोचन - 2017

जिल्हा : गोंदिया

अनुक्रमणिका

तक्ता क्र.	विषय	पृष्ठ क्र.
1	2	3
8.11	शारीरिक शिक्षण महाविद्यालये, क्रीडांगणे, क्रीडा संस्था आणि क्रीडा शिष्यवृत्तीधारक यांबाबतची माहिती	96
8.12	इयत्ता दहावी नंतर विविध क्षेत्रातील उपलब्ध प्रवेश क्षमता	97
8.13	वर्षाच्या सुरुवातीला प्राप्त अजांर्ची संख्या व प्रवेश मिळालेल्या विद्यार्थ्यांची संख्या	97
8.14	जिल्ह्यातील महाविद्यालयांबाबतची माहिती	98ते 99
8.15	व्यावसायिक शिक्षण संस्थांबाबतची माहिती	100
	सार्वजनिक आरोग्य	
8.16	सार्वजनिक व शासन सहाय्यीत वैद्यकीय सुविधांची माहिती	101
8.17	खाजगी वैद्यकीय सुविधांची माहिती	102
8.18	जिल्ह्यात नोंद केलेल्या जन्म व मृत्यूंची संख्या	102
8.19	जिल्ह्यातील प्रसुतीपूर्व तपासणींची संख्या	103
8.20	विविध कारणांनुसार मृत्यूंची संख्या	103
8.21	माता व बाल संगोपन कार्यक्रमांतर्गत लस टोचणी	104
8.22	कुटुंब कल्याण कार्यक्रमाची प्रगती	105
	महिला व बालविकास	
8.23	जिल्ह्यातील कार्यरत अंगणवाड्या, कार्यरत सेविका व अंगणवाड्या इमारतींचा तपशिल	106
8.24	जिल्ह्यातील कार्यरत अंगणवाड्या व त्यामधील बालके	107 ते 108
8.25	जिल्ह्यातील कार्यरत अंगणवाड्यांमधील कुपोषीत बालकांचे श्रेणीनिहाय वर्गीकरण	109
8.26	एकात्मिक बाल विकास सेवा योजना - माता व बालसंगोपन	110
	दारिद्रय	
8.27	शहरी भागातील दारिद्रय रेषेखालील कुटुंबे	111
8.28	ग्रामीण भागातील दारिद्रय रेषेखालील कुटुंबे	111
	गृहनिर्माण	
8.29	विविध गृहनिर्माण मंडळांमार्फत म्हाडाने बांधलेल्या घरांचा तपशिल	112
8.30	राजीव गांधी प्रकल्प ग्रामीण निवारा योजना	112
8.31	प्रधानमंत्री आवास योजना (ग्रामीण)	113 ते 114
8.32	घरबांधणीसाठी अर्थसहाय्य योजने अंतर्गत ग्रामीण क्षेत्रात दिलेली घरे	115 ते 116
	सामाजिक न्याय	
8.33	जिल्ह्यातील मागासवर्गीय वसतीगृहे, त्यांची प्रवेश क्षमता व दिलेले प्रवेश	117
8.34	जिल्ह्यातील दलितवस्त्या, त्यामधील लोकसंख्या व दलित वस्त्यांची सुधारणा	118
	अल्पसंख्यांक विकास	
8.35	अल्पसंख्यांक विकास विभागाकडून राबविण्यात येत असलेल्या विविध योजनांमधील लाभार्थी संख्या	119

जिल्हा सामाजिक व आर्थिक समालोचन - 2017

जिल्हा : गोंदिया

अनुक्रमणिका

तक्ता क्र.	विषय	पृष्ठ क्र.
1	2	3
	विशेष सहाय्य	
8.36	महसुल विभागाकडील सामाजिक सुरक्षा योजनांतर्गत केलेले अर्थसहाय्य	120
8.37	संजय गांधी निराधार अनुदान योजनेंतर्गत केलेले अर्थसहाय्य	120
	मदत व पुनर्वसन	
8.38	पुनर्वसन प्रकल्पांची सद्यस्थिती	121
8.39	जिल्ह्यातील दुष्काळामुळे झालेली हानी व पुनर्वसन व्यवस्थापनांतर्गत दिलेले सहाय्य	122
8.40	जिल्ह्यातील आपत्तीमुळे झालेली हानी व आपत्ती व्यवस्थापनांतर्गत दिलेले सहाय्य	122
9	**योजनाविषयक आकडेवारी**	
	विविध विकास योजना	
9.1	जिल्ह्यातील विविध योजनांतर्गत नियतव्यय व खर्चाचा आढावा	123
9.2	विविध विकास शीर्षाखाली झालेला योजनांतर्गत खर्च	123 ते 126
9.3	वीस कलमी कार्यक्रमाची भौतिक प्रगती	127
9.4	खासदार स्थानिक क्षेत्र विकास कार्यक्रम	128 ते 129
9.5	आमदार स्थानिक विकास कार्यक्रम (विधानसभा मतदार संघ)	130
9.6	स्थानिक विकास कार्यक्रम (विधान परिषद सदस्य)	130
	महाराष्ट्र ग्रामीण रोजगार हमी योजना	
9.7	महाराष्ट्र ग्रामीण रोजगार हमी योजना	131
9.8	महाराष्ट्र ग्रामीण रोजगार हमी योजनेखाली घेतलेली कामे, त्यावरील रोजगार व खर्च	131
9.9	महाराष्ट्र ग्रामीण रोजगार हमी योजनेखाली घेण्यात आलेली प्रकारानुसार कामे व त्यावरील खर्च	132 ते 133
10	संकीर्ण	
	न्याय व प्रशासन	
10.1	पोलिस अधिकारी/ कर्मचारी यांची संख्या	134
10.2	जिल्ह्यात कार्यरत विविध न्यायालये, त्यामधील न्यायाधीशांची संख्या व निकालात काढलेली प्रकरणे	134
	माहिती व जनसंपर्क	
10.3	जिल्ह्यात प्रकाशित झालेली वर्तमानपत्रे व नियतकालिके	135
10.4	चित्रपटगृहे, व्ही.डी.ओ. केंद्र आणि केबलधारक यांची आकडेवारी	135
	निवडणूकीबाबत	
10.5	लोकसभा व विधानसभा निवडणूकी बाबतची आकडेवारी	136
	वित्त	
10.6	जिल्ह्यात गोळा करण्यात आलेला कर महसूल	137
10.7	जिल्ह्यात गोळा करण्यात आलेला मूल्यवर्धीत कर महसूल (व्हॅट)	137
10.8	कोषागारात सादर झालेल्या देयकांचे तपशिल	137

जिल्हा सामाजिक व आर्थिक समालोचन - 2017

जिल्हा : गोंदिया

अनुक्रमणिका

तक्ता क्र.	विषय	पृष्ठ क्र.
1	2	3
	माहिती व तंत्रज्ञान	
10.9	माहिती व तंत्रज्ञान संबधी तपशिल	138
	पर्यटन	
10.10	जिल्हयातील पर्यटनस्थळांच्या विकासाबाबत सद्यस्थिती	139
10.11	जिल्हयातील पर्यटनस्थळांच्या ठिकाणी असलेल्या सुविधा	139
	भाग-3 गणनाविषयक आकडेवारी	
	जनगणना (लोकसंख्या)	
11.1	लोकसंख्या विषयक निवडक आकडेवारी (नागरी क्षेत्र) (2011)	140
11.2	लोकसंख्या विषयक निवडक आकडेवारी (ग्रामीण क्षेत्र) (2011)	140
11.3	जिल्ह्यातील मागासवर्गीयांची लोकसंख्या	141
11.4	लोकसंख्या आणि वृद्धिदर	141
11.5	शहरांची वर्गवारी आणि त्यांची लोकसंख्या (2011)	142
11.6	मुख्य व सीमांतीक काम करणाऱ्यांचे उद्योग गटनिहाय वर्गीकरण	143
11.7	धर्म व वयोगटानुसार लोकसंख्या	144
	कृषी गणना	
11.8	वहिती धारणेचा प्रकार आणि क्षेत्रफळ गटानुसार वर्गीकरण	145
	पशु गणना	
11.9 (अ)	जिल्ह्यातील एकूण पशुधन (विदेशी व संकरित गाई व बैल)	146
11.9 (ब)	जिल्ह्यातील एकूण पशुधन (देशी व संकरित गाई व बैल)	146
11.9 (क)	जिल्ह्यातील एकूण पशुधन (म्हशी व रेडे)	147
11.9 (ड)	जिल्ह्यातील एकूण पशुधन (इतर पशू)	147
11.10	कृषि अवजारांविषयी माहिती	148
	आर्थिक गणना	
11.11	कृषी व बिगर-कृषी आस्थापना	149
11.12	ढोबळ कार्यस्थितीनुसार आस्थापनांची आणि नियमीत काम करणा-या कामगारांची संख्या	150

भाग-1

समालोचन

जिल्हा : गोंदिया

2017

जिल्ह्याचा समग्र आढावा

1. स्थान व प्राकृतिक रचना :-

1 मे 1999 रोजी भंडारा जिल्हयाचे विभाजन करुन नवनिर्मित गोंदिया जिल्हा अस्तित्वात आला. प्राचीन काळापासून गोंदिया क्षेत्र गोंडराजांच्या अधिपत्याखाली होते. त्यावेळी फार घनदाट जंगले होती. गोंडसमाज येथील मूळ निवासी होता. गोंद व लाख गोळा करुन गावांमध्ये विकणे हा त्यांचा मुख्य व्यवसाय होता. त्यामुळे या शहराला **गोंदिया** हे नांव पडले असावे असा इंग्रज राजवटीमधील कर्मचारी आर.व्ही.रसेल द्वारा लिखित पुस्तकामध्ये उल्लेख आढळतो.

गोंदिया जिल्हा हा मराठी आद्य कवी मुकुंदराज तसेच महानुभाव पंथाचे प्रवर्तक चक्रधर स्वामी यांच्या वास्तव्याने पुनित झालेला आणि संस्कृत महाकवी तथा नाटककार भवभुती यांची जन्मभूमी व कर्मभूमी म्हणून प्रसिध्द आहे. नयनरम्य तलावांनी समृध्द असलेला हा जिल्हा भाताचे कोठार म्हणून सुध्दा प्रसिध्द आहे.

नवनिर्मित गोंदिया जिल्हा वैनगंगेच्या खो-यात वसलेला असून उत्तर अक्षांश 20.39 ते 21.38 आणि पुर्व रेखांश 79.27 ते 80.42 च्या दरम्यान वसलेला आहे. गोंदिया जिल्ह्याच्या पूर्वेकडे राजनांदगांव जिल्हा (छ.ग.), पश्चिम दिशेला भंडारा जिल्हा, उत्तर दिशेला बालाघाट जिल्हा (म.प्र.) व दक्षिण दिशेला गडचिरोली जिल्हा आहे.

गोंदिया शहर हे राज्याच्या राजधानीपासून 1006 कि. मी. अंतरावर असून उपराजधानीच्या ठिकाणापासून 169 कि. मी. अंतरावर आहे. गोंदिया जिल्ह्यातून मुंबई - कलकत्ता राष्ट्रीय महामार्ग क्र.53 (जुना राष्ट्रीय महामार्ग क्र.6) आणि नवनिर्मीत कोहमारा –गोंदिया राष्ट्रीय महामार्ग क्र. 753 व बालाघाट-गोंदिया-आमगाव-देवरी राष्ट्रीय महामार्ग क्र. 543 हे तीन राष्ट्रीय महामार्ग गेल्यामुळे दळणवळणाच्या सोयी मोठया प्रमाणात उपलब्ध झाल्या आहेत.महाराष्ट्राच्या ईशान्य बाजुस वसलेला गोंदिया जिल्हा शिक्षण,साहित्य, शिल्पकला, प्राचीन इतिहास तसेच कृषी आणि निसर्ग सौंदर्याने परिपूर्ण नटलेला असून गंगाझरी, आमगांव, सालेकसा, चांदसुरज, दर्रेकसा, तेढा, देवरी, चिचगड, पिपरखारी, डोंगरगांव, कोरची तथा अर्जुनी/मोरगांव ईत्यादी गांवे सातपुडा पर्वत रांगांच्या श्रृंखलानी वेढलेली असून सर्वात मोठी प्रतापगडची टेकडी आहे. सन 2011 च्या जनगणनेनुसार गोंदिया जिल्हयाचे क्षेत्रफळ 5,234 चौ.कि.मी. असून राज्याच्या एकूण क्षेत्रफळाच्या 1.7 टक्के एवढे आहे.

1.1-भूशास्त्र:-

1. गोदिया जिल्हयातील मृदा मुख्यत: काळी कन्हार, सिहार, मोरांड, खरडी व बरडी प्रकारची आहे. पैकी कन्हार जमीन कमी असून जास्त मोलाची आहे. बरडी कन्हारपेक्षा वेगळी असून चुनखडी मिश्रित व गाठीची आहे. लाल-पिवळसर सिहार जमीन स्फटिकमय दगडाच्या घर्षणापासून निर्माण झालेली आहे. हया जमीनीला उन्हाळयात भेगा पडतात. हलक्या प्रकारच्या सिहार जमीनीस खरडी म्हणतात.
2. वैनगंगा नदीच्या काठावरील भागात काळी कन्हार व प्रथम दर्जाची मोरांड जमीन आढळते. ती खोल थराची, चिकट व आर्द्रता टिकवून ठेवणारी असून त्यात वर्षातून दोनदा पिके घेतल्या जातात. वैनगंगेच्या खो-यात वाळू मिश्रित जमीन आढळते. ती खोल थराची चिकट व आर्द्रता टिकवून ठेवणारी असून भात पिकास योग्य आहे. जिल्हयातील एकूण लागवडीयोग्य क्षेत्राच्या 71 टक्के सिहार जमीन आढळते.
3. मोरांड प्रकारच्या जमीनीमध्ये विशेषत: ज्वारी,गहू व जवस हि पिके घेतली जातात. खरडी व बरडया जमीनीत हलक्या प्रकारच्या भाताचे व काही भागात ज्वारीचे पिक घेतले जाते.सातपुडा पर्वताच्या श्रृंखलांद्वारे अनेक डोंगराळ भाग निर्माण झाल्यामुळे मँगनिज, कायनाईट, सिलिमिनाईट अशा मूल्यवान धातूंचे खनिज मिश्रण असलेली भूगर्भ रचना आढळते.

1.2 खनिज :-

गोंदिया जिल्हा खनिज उत्पादनाच्या दृष्टिने समृध्द आहे. जिल्हयात मोठया प्रमाणावर उच्च व हलक्या प्रतीचे कच्चे मँगनिज आढळते. खनिजामध्ये क्वार्टझ, क्वार्टझाइटस सँड व आयर्न ओर खनिजे आढळतात. गौण खनिजात रेती, इमारती दगड/बोल्डर, विटा व कवले तयार करण्यासाठी लागणारी माती इत्यादी प्रकारची खनिजे आढळतात.2016-17 मध्ये गोंदिया तालुक्यांत क्वार्टझ व क्वार्टझाइटसचे 8745 मे. टन तसेच आमगांव तालुक्यात आयर्न ओरचे 3242 मे.टन उत्पादन झाले.

1.3 - नद्या :-

गोंदिया जिल्हा वैनगंगेच्या खो-यात वसलेला असून वैनगंगा, बाघ, पांगोली, गाढवी, सुर, चंदन व बावनथडी हया नदया वैनगंगा नदीच्या उपनदया आहेत. बाघ नदीची लांबी 130 कि.मी.असून ती चिचगड पहाडातून उगम पावून उत्तरेकडे वाहत जाते. वैनगंगा नदी पूर्वेकडून उगम पावून चपराळा येथे वर्धा नदीला मिळून प्राणहिता नदी म्हणून संबोधून चंद्रपूर जिल्हयापुढे आंध्र प्रदेशामध्ये जावून गोदावरी नदीला मिळते. देवरी तालुक्यातील सिरपूर गावाजवळ बाघ नदीवर मध्यम पाणी पुरवठा प्रकल्प उभारण्यात आलेला आहे. तसेच तिरोडा तालुक्यातील कवलेवाडा गावाजवळ वैनगंगा नदीवर धापेवाडा उपसा सिंचन प्रकल्प उभारण्यात आलेला आहे.

1.4 -**प्रशासकीय रचना :-**

गोंदिया जिल्हयाचे प्रशासकीय मुख्यालय गोंदिया आहे. जिल्हयांत एकूण 8 तालुके असून 4 राजस्व विभाग गोंदिया, तिरोडा, अर्जुनी/मोरगांव व देवरी आहेत. गोंदिया राजस्व विभाग अंतर्गत गोंदिया, तिरोडा राजस्व विभाग अंतर्गत गोरेगांव व तिरोडा , देवरी राजस्व विभाग अंतर्गत देवरी, आमगांव, सालेकसा व अर्जुनी/मोरगांव राजस्व विभाग अंतर्गत अर्जुनी/मोरगांव व सडक/अर्जुनी हे तालुके येतात. जिल्हयात 2011 च्या जनगणनेप्रमाणे एकूण 883 वस्ती असलेली गावे, 59 ओसाड गावे व 10 गणना शहरे आहेत.

1.5 -**हवामान व पर्जन्यमान :-**

गोंदिया जिल्हयातील हवामान उष्ण व कोरडे असून डोंगराळ भागातील थंड स्वरूपाचे आहे. येथील उन्हाळा व हिवाळा सारखाच तीव्र असतो. बहुतांशी पावसाचे जास्त प्रमाण जुलै व ऑगष्ट महिन्यात असते. जूनच्या दुस-या आठवडयापासून पावसाची सुरुवात होऊन ऑक्टोबरच्या पहिल्या आठवडयापर्यंत पाऊस पडतो. वर्षातील सरासरीच्या 90 टक्के पाऊस हयाच कालावधीत पडतो. 2016-17 मध्ये गोंदिया जिल्हयात 1179.60 मी. मी. पर्जन्य झाल्याचे दिसून येते.

2. वने

2.1 - **वनक्षेत्र :-**

अपर प्रधान मुख्य वनसंरक्षक, नागपुर यांचेकडून प्राप्त झालेल्या महितीनुसार गोंदिया जिल्हयात 2016-17 वर्षामध्ये 2722.75 चौ.कि.मी. वनक्षेत्र आहे. गोंदिया जिल्हयातील एकूण भौगोलिक क्षेत्राच्या जवळ-जवळ 52% वनक्षेत्र आहे. जिल्हयातील बहुतांश वनक्षेत्र तिरोडा, देवरी व अर्जुनी / मोरगांव या तालुक्यातील प्रतापगड टेकडयात समाविष्ट आहे. वनक्षेत्राची राखीव, संरक्षित व अवर्गीकृत अशा 3 भागात विभागणी करण्यात येते. त्यापैकी अवर्गीकृत वनक्षेत्र महसूल विभागाच्या देखरेखीखाली येते. जिल्हयातील एकूण वनव्याप्त क्षेत्रापैकी राखीव वनक्षेत्र 56.4 टक्के,संरक्षित वनक्षेत्र 26.3 टक्के, व अवर्गीकृत वनक्षेत्र 17.3 टक्के आहे. जिल्ह्यातील वनक्षेत्र घनदाट, मध्यम व तुरळक या भागात विभागली असून संदर्भ वर्षामध्ये घनदाट, मध्यम व तुरळक वनक्षेत्राची एकूण वनक्षेत्राशी टक्केवारी अनुक्रमे 43.82 टक्के, 40.64 टक्के व 15.54 टक्के एवढी आहे.

2.2- **वन्यजीव व राष्ट्रीय उद्याने:-**

नवेगांव बांध राष्ट्रीय उद्यान प्रकल्पांतर्गत 129.55 चौ. कि. मी. वनक्षेत्र आहे.तर वन्यजीव अभयारण्यांतर्गत 526.80 चौ. कि.मी. वनक्षेत्र आहे. सन 2016-17 मध्ये नवेगांव बांध राष्ट्रीय उद्यानावर ₹ 3.99 कोटी व वन्यजीव अभयारण्याच्या विकासाकरीता ₹14.50 कोटी निधी खर्च करण्यात आला.

2.3- **सामाजिक वनीकरण**

उपसंचालक, सामाजिक वनीकरण विभाग, गोंदिया यांचेकडून प्राप्त झालेल्या माहितीनुसार जिल्ह्यात 2016-17 करीता 54.23 चौ. कि. मी. जमीनीवर 97125 रोपांची लागवड करण्यात आली आहे.

2.5- **वनोत्पादन :-**

जिल्हयात उत्तम दर्जाच्या सागवनी झाडांची वने आढळून येतात. बिजा, हळदा, तिवस, सिसम, मोह, खैर, गराडी इ. प्रकारचे वनवृक्ष आढळतात. वनात विडयाकरीता तेंदूपाने, मोहाची फुले, लाखाकरिता पळस, डिंकाकरीता काढई, धावडा आणि काथाकरीता खैर इ. उपयुक्त वृक्षे आढळतात. तसेच चराई करीता अनेक भागात कुरणे आहेत. कागद कारखाण्यासाठी बांबू वृक्षांची लागवड फार मोठया प्रमाणावर उंचवटयाच्या परिसरात केली जाते. सामाजिक वनीकरण खात्यामार्फत जिल्हयात डोंगर उतारावर, सपाट जमीनीवर व रस्त्याच्या कडेस मोठया प्रमाणावर सामाजिक वनीकरण कार्यक्रम राबविला जातो.

31 मार्च, 2017 रोजी संपलेल्या वर्षात वनखात्याने जळाऊ लाकडांच्या विक्रीपासून ₹ 11.42 लाख व इमारती लाकडांच्या विक्रीपासून ₹ 930.20 लाख उत्पन्न मिळविले. या शिवाय बांबू, गवत, तेंदूपाने व इतर गौण वन उत्पादनाच्या विक्रीपासून ₹ 2657.92 लाख व इतर सर्व प्रकारच्या शुल्कापोटी ₹17.98 लाख उत्पन्न प्राप्त केले.

3. स्थानिक स्वराज्य संस्था

जिल्हयात 2 नगरपरिषदा, 6 नगरपंचायती व 8 पंचायत समित्या अस्तित्वात आहेत. जिल्हयात 553 ग्रामपंचायती असून त्यातील लोकनियुक्त राखीव सभासदांची संख्या 3,660 व सर्वसाधारण सभासदांची संख्या 1,004 असून एकूण सभासदांची संख्या 4,664 आहे.

गोंदिया जिल्हा परिषदेची सन 2016-17 वर्षाची सुरुवातीची शिल्लक धरुन प्रत्यक्ष उत्पन्न अनुक्रमे ₹ 65761.18 लाख आहे व खर्च ₹ 43682.96 लाख असून अखेरची शिल्लक ₹ 22078.22 लाख आहे.

मार्च, 2017 अखेर गोंदिया जिल्हयातील ग्रामपंचायतीचे एकूण उत्पन्न सुरुवातीची शिल्लक धरुन ₹ 12970.20 लाख होते तर खर्च ₹ 7464.34 लाख असून अखेरची शिल्लक ₹ 5505.86 लाख आहे.

मार्च 2017 अखेर जिल्हयात तिरोडा व गोंदिया या दोन ठिकाणी नगर परिषदा असून सुरुवातीची शिल्लक धरुन एकूण उत्पन्न ₹ 24524.81 लाख असून खर्च ₹ 11611.87 लाख होता. तर अखेरची शिल्लक ₹ 12912.94 लाख आहे. जिल्ह्यांत 6 नगरपंचायती आहे.

4. लोकसंख्या

4.1 - 2011 च्या जनगणनेनुसार एकुण व नागरी व ग्रामीण लोकसंख्या :-

2011 च्या जनगणनेनुसार गोंदिया जिल्हयाची एकूण लोकसंख्या 13,22,507 असून त्यापैकी 6,61,554 पुरुष व 6,60,953 स्त्रिया आहेत. जिल्हयातील एकूण लोकसंख्येपैकी ग्रामीण भागात 10,96,577 व नागरी भागात 2,25,930 लोकसंख्या आहे. जिल्हयातील एकूण लोकसंख्येच्या तुलनेत ग्रामीण भागातील लोकसंख्येचे प्रमाण 83 टक्के आहे. नागरी भागातील लोकसंख्येचे प्रमाण 17 टक्के आहे. 2001 मध्ये नवनिर्मित गोंदिया जिल्हयाचा दशवार्षिक वृध्दीदर 8.50 टक्के होता तर 2011 मध्ये 10.14 टक्के एवढा आहे.

नागरी व ग्रामीण लोकसंख्येचे प्रमाण

2011 च्या जनगणनेप्रमाणे गोंदिया जिल्हयातील एकूण लोकसंख्येच्या 83 टक्के लोकसंख्या ग्रामीण भागात तर 17 टक्के लोकसंख्या नागरी भागात आहे. नागरी भागाच्या लोकसंख्येपैकी जवळ-जवळ 72 टक्के लोकसंख्या गोंदिया शहरात व सर्वात कमी लोकसंख्या 2 टक्के आमगांव (खु.) ता. सालेकसा शहरात आढळून येते.

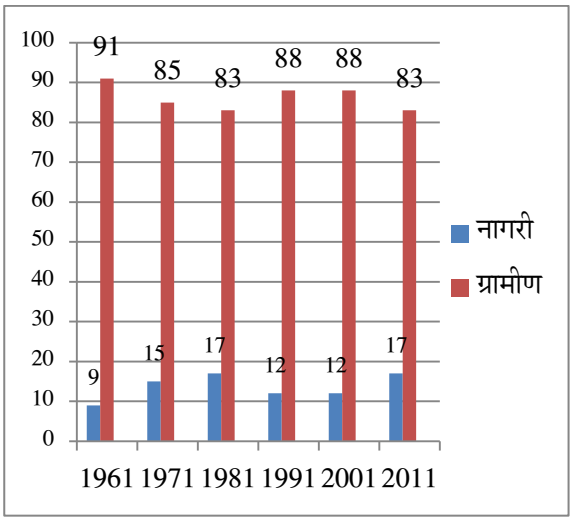

4.2 - स्त्री -पुरुष प्रमाण :-

2011 च्या जनगणनेप्रमाणे गोंदिया जिल्हयात दर हजार पुरुषांमागे स्त्रियांची संख्या 999 आहे. हेच प्रमाण ग्रामीण भागात 1001 व शहरी भागात 988 आहे. ग्रामीण भागामध्ये देवरी तालुक्यात हे प्रमाण सर्वात जास्त 1,021 तर तिरोडा तालुक्यात सर्वात कमी 982 इतके आहे.

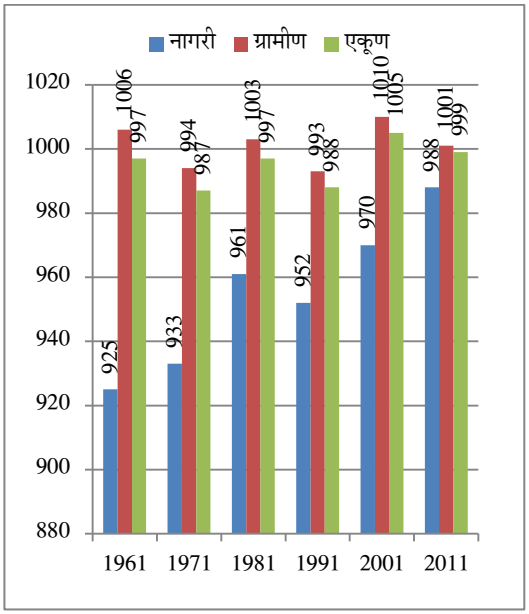

4.3 - अनुसूचित जाती व जमाती :-

2011 च्या जनगणनेप्रमाणे गोदिया जिल्हयातील अनुसूचित जातींची लोकसंख्या 13.3 टक्के व अनुसूचित जमातींची लोकसंख्या 16.2 टक्के आहे .

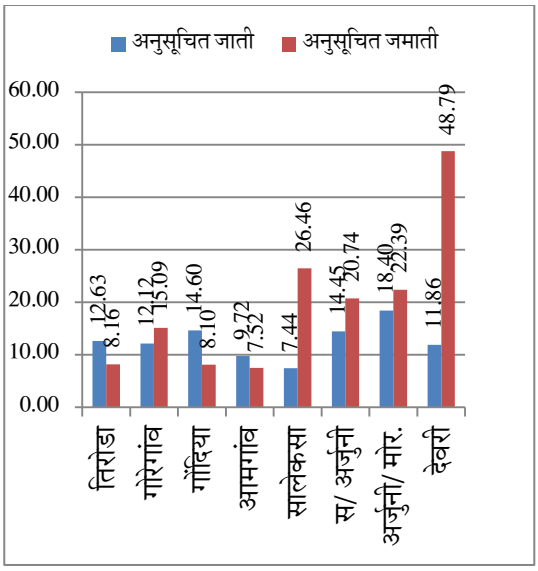

4.4 - लोकसंख्येची घनता :-

2011 च्या जनगणनेप्रमाणे गोंदिया जिल्हयाकरीता लोकसंख्येचा प्रती चौ.कि.मी. मधील घनता दर 253 एवढी आहे. ग्रामीण भागात गोंदिया तालुक्यात घनता सर्वात अधिक 422 प्रती चौ.कि.मी.असून देवरी तालुक्यात सर्वात कमी 97 प्रती चौ.कि.मी. आढळून येते.

4.5 - कामकरी :-

2011 च्या जनगणने प्रमाणे गोंदिया जिल्हयातील एकूण काम करणा-यांची संख्या 6,65,419 आहे. एकूण काम करणा-या संख्येपैकी 28 टक्के शेतकरी व 42.3 टक्के शेतमजूर आहेत. याशिवाय 4.9 टक्के कामकरी घरगुती उद्योगात गुंतलेले असून, उर्वरित 24.8 टक्के कामकरी घरगुती उद्योगाखेरीज वाहतूक, बांधकाम व व्यापार-व्यवसायात गुंतलेले आढळून येतात. तसेच मुख्य काम करणारे 65.2 टक्के व सिमांतीक काम करणारे 34.8 टक्के आहेत.

मुख्य काम करणा-यांची एकूण काम करणा-यांशी टक्केवारी 65.2 टक्के तर, सिमांतीक काम करणा-यांची एकूण काम करणा-यांशी टक्केवारी 34.8 टक्के आहे. ग्रामीण भागात काम करणा-यांची टक्केवारी 53.3 टक्केतर, काम न करणा-यांची टक्केवारी 49.7 टक्के आहे. हेच प्रमाण नागरी भागात अनुक्रमे 35.9 टक्के व 64.1 टक्के एवढे आहे.

4.6— वयोगट व धर्मानुसार लोकसंख्या :-

2011 च्या जनगणनेप्रमाणे जिल्हयात 0-14 वयोगटात 25.6 टक्के तर, 15 ते 59 वयोगटात लोकसंख्या 64.7 टक्के आहे. 60 ते 80 वर्षांवरील 9.5 टक्के तसेच वय निर्देशित न केलेली लोकसंख्या 0.2 टक्के आहे. 2011 च्या जनगणनेप्रमाणे जिल्हयात 9.4 टक्के बौध्द, 87.3 टक्के हिंदू , 2.0 टक्के मुस्लीम व 1.3 टक्के इतर धर्माची लोकसंख्या आहे.

4.7 - साक्षरता :-

2011 च्या जनगणनेप्रमाणे जिल्हयात 10,04,243 म्हणजेच 85 टक्के लोकसंख्या साक्षर असून, त्यापैकी पुरूष आणि स्त्रिया यांचे प्रमाण अनुक्रमे 92 टक्के आणि 77.9 टक्के आहे. जिल्हयात नागरी भागात 91.5 टक्के व ग्रामीण भागात 83.6 टक्के साक्षरता दिसून येते.

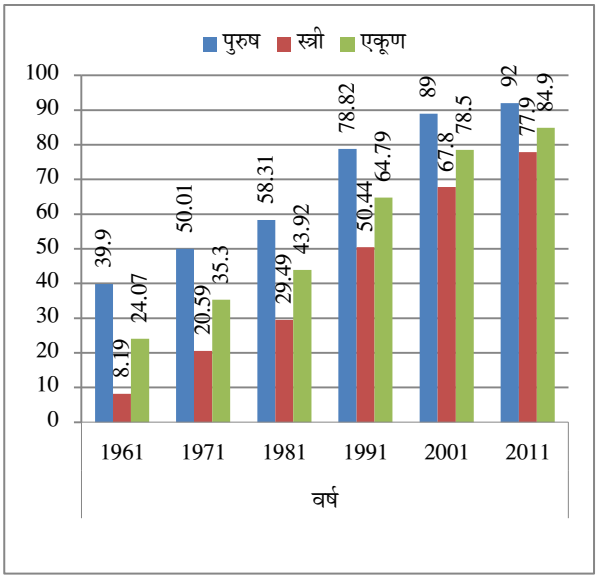

4.8 -दारिद्रय रेषेखालील ग्रामीण कुटुंबे :-

2002 चे सर्वेक्षणानुसार जिल्हयातील ग्रामीण कुटूंबांची एकूण संख्या 2,51,796 एवढी असून,त्यापैकी दारिद्रय रेषेखालील कुटूबांचे प्रमाण 57.3 टक्के आहे. त्यापैकी अनुसूचित जातींचे 17.3 टक्के, अनुसूचित जमातींचे 20.3 टक्के व इतरचे 62.4 टक्के आहे.

5. जिल्हा उत्पन्न अंदाज

5.1-जिल्हा उत्पन्न अंदाज व दरडोई उत्पन्न :-

जिल्हयाचे नियोजनाकरीता जिल्हा उत्पन्नाची अत्यंत आवश्यकता असल्याने जिल्हा सामाजिक व आर्थिक समालोचन या वार्षिक प्रकाशनात गोंदिया जिल्हयाचे अंदाज 2012-13 व 2013-14 प्रकाशित करण्यात येत आहेत. सर्वसाधारणपणे अर्थव्यवस्थेच्या 16 क्षेत्रांचे चालू व स्थिर किंमतींनुसार जिल्हा उत्पन्नाचे अंदाज तयार करण्यात आलेले आहेत. त्याकरिता आवश्यक ती माहिती जिल्हा व राज्य पातळीवरून संकलीत करण्यात आली असून, अर्थव्यवस्थेतील ज्या क्षेत्रातील माहिती जिल्हा पातळीवर स्वतंत्रपणे उपलब्ध होऊ शकत नाही. अशाप्रकारची माहिती राज्य पातळीवर एकत्रितपणे उपलब्ध करून घेण्यात आली आणि संबंधित जिल्हयांचा वाटा अंदाजित करण्यांत आलेला आहे. जिल्हा उत्पन्न अंदाज तयार करतांना आर्थिक उत्पादन क्षेत्राचे 1) प्राथमिक 2) दुय्यम व 3) तृतीय क्षेत्र यानुसार तीन क्षेत्रात विभाजन करून त्यानुसार उत्पन्न विचारात घेण्यात आलेले आहे.

5.2 (1) चालू किंमतीनुसार जिल्हा उत्पन्न

गोंदिया जिल्हयाचे सर्व क्षेत्रातील चालू किंमतीनुसार सन 2013-14) चे स्थूल जिल्हा उत्पन्न ₹ 1020 कोटी आहे. त्याचप्रमाणे निव्वळ जिल्हा उत्पन्न ₹ 9326 कोटी असून निव्वळ दरडोई जिल्हा उत्पन्न ₹ 68,665 आहे. चालू किंमतीनुसार जिल्हयाचे स्थूल व निव्वळ उत्पन्न राज्य उत्पन्नाच्या 0.7 टक्के आहे.चालू किंमतीनुसार जिल्हयाच्या स्थूल उत्पन्नाच्या 14.5 टक्के प्राथमिक क्षेत्रातून, 27.1 टक्के द्वितीय क्षेत्रातून व उर्वरीत 58.4 टक्के तृतीय क्षेत्रातून प्राप्त झालेले आहे.

(2) स्थिर किंमतीनुसार जिल्हा उत्पन्न (पायाभुत वर्ष -2004-05)

गोंदिया जिल्हयाचे सर्व क्षेत्रातील स्थिर किंमतीनुसार सन 2013-14 स्थूल जिल्हा उत्पन्न ₹ 5810 कोटी आहे. त्याचप्रमाणे निव्वळ जिल्हा उत्पन्न ₹ 5266 कोटी आहे. स्थिर किंमतीनुसार जिल्हयाचे स्थूल व निव्वळ उत्पन्न राज्य उत्पन्नाच्या 0.7 टक्के आहे. स्थिर किंमतीनुसार जिल्हयाच्या स्थूल उत्पन्नाच्या 9.6 टक्के प्राथमिक क्षेत्रातून, 30.8 टक्के द्वितीय क्षेत्रातून व उर्वरीत 59.6 टक्के तृतीय क्षेत्रातून प्राप्त झालेले आहे.

आकडेवारीच्या उपलब्धतेचा अभाव, अनुरूप निर्देशकांचा वापर तसेच पध्दतीमधील अंगभूत उणिवा या सर्वामुळे जिल्हा उत्पन्नाचे अचूक अंदाज बांधण्यात मर्यादा येत असल्यामुळे हे अंदाज ढोबळमानाने जिल्हयातील उत्पन्नाची पातळी तपासण्याकरीता वापरावेत.

6. कृषि

6.1- जमिनीचा वापर :-

वार्षिक ऋतु पिके अहवाल सन 2011-12 नुसार जिल्हयाचे एकूण भौगोलीक क्षेत्र 5,18,240 हेक्टर आहे. जिल्हयाचे 2011-12 वर्षातील निव्वळ पेरणी क्षेत्र 2,41,594 हेक्टर असून दुबार पिकाखालील क्षेत्र 32,536 हेक्टर,असे एकूण लागवडीखालील क्षेत्र 2,74,130 हेक्टर आहे. जिल्हयातील निव्वळ पेरणी क्षेत्राचे लागवडीखालील व ओलीताखालील एकूण क्षेत्राचे प्रमाण अनुक्रमे 88.1 टक्के व 36.6 टक्के आहे.

6.2 - कृषि गणना:-

सन 2010-11 च्या कृषी गणननेनुसार जिल्हयात एकूण 2,37,763 वहिती खाती होती व त्याखाली 2,06,586 हेक्टर क्षेत्र होते. त्यापैकी 64.6 टक्के हेक्टर वहिती खाती वैयक्तिक होती. उर्वरीत संयुक्त व संस्थेची वहिती खाती होती. जमीनीचे क्षेत्र व एकूण खाती यांची माहिती पुढील प्रमाणे आहे.

अ.क्र.	धारणगट(हेक्टर)	भूधारक (%)	क्षेत्र (%)
1	0 ते 2	91.8	69.2
2	2 ते 5	7.3	23.7
3	5 ते 10	0.7	5.4
4	10 ते 20	0.1	1.2
5	20 व त्यापेक्षा जास्त	0.0	0.5

6.3 -पिकाचे स्वरूप :-

वार्षिक ऋतु आणि पिके अहवाल 2011-12 नुसार जिल्हयामध्ये एकूण पिकाखालील क्षेत्र 2,74,130 हेक्टर आहे. त्यापैकी तृणधान्य पिकाखाली 86.6 टक्के क्षेत्र आहे.कडधान्य पिकाखाली 7.2 टक्के क्षेत्र आहे. अखाद्य पिकाखालील क्षेत्र 4.2 टक्के आहे. तसेच खाद्य पिकाखालील एकूण क्षेत्र 95.8 टक्के आहे.

6.4 - शेतमाल साठवणुकीच्या व नियंत्रित बाजारपेठेच्या सोयी तसेच महत्वाच्या पिकांचे उत्पादन :-

जिल्हयात सन 2016-17 मध्ये गोंदिया, तिरोडा, आमगांव, अर्जूनी मोरगांव,सडक/ अर्जुनी, देवरी व गोरेगांव येथे 7 नियंत्रित कृषि उत्पन्न बाजार समित्या व गोंदिया येथे दोन आणि अर्जूनी मोरगांव व सडक अर्जुनी येथे प्रत्येकी एक उप बाजार समित्या कार्यरत आहेत. या बाजार समित्या मध्ये धान, तांदूळ, गहू, चना, उडीद, मूग, तूर, मसुर, सोयाबीन, कांदा, पोपट, जवस, व गूळ यांची आवक होते.

जिल्हयात 2016-17 मध्ये भाताचे उत्पादन 2719.39 शंभर मे. टन. तर गव्हाचे उत्पादन 15.87 शंभर मे. टन असून, सन 2015-16 च्या तुलनेत भाताच्या उत्पादनात 6.8 टक्के घट तर गव्हाच्या उत्पादनात 21.2 टक्के वाढ झाल्याचे दिसुन येते.

7. जलसिंचन

7.1 :- वार्षिक ऋतु आणि पिके अहवाल 2011-12 नुसार जिल्हयात कृषी क्षेत्राच्या अस्थायी आकडेवारी नुसार ओलीताखालील स्थुल क्षेत्र 113815 हेक्टर असून त्यापैकी पृष्ठभागीय ओलीत प्रकाराखालील क्षेत्र 91680 हेक्टर होते. ओलीताखालील स्थुल क्षेत्राची लागवडीखालील स्थुल क्षेत्राशी टक्केवारी 41.5% आहे.

7.2 :- जमीनीच्या पृष्ठभागावरील साधने (उदा. लिफ्ट, कालवा) व जमिनीच्या पृष्ठभागाखालील साधने (प्रामुख्याने विहीर) या दोन साधनांनी पिकांना पाणी दिल्या जाते. गोदिया जिल्हयातील इटियाडोह प्रकल्प, सिरपुर प्रकल्प, पुजारीटोला प्रकल्प व कालीसरार प्रकल्प या चार मोठया पाटबंधारे प्रकल्पासाठी 208.25 कि. मी. लांबीचे कालवे पूर्ण झाले असून 2016-17 मध्ये जिल्ह्यामध्ये एकूण 34,511 हेक्टर जमीन ओलीताखाली असल्याचे आढळते.

त्याचप्रमाणे जिल्हयातील बोदलकसा, चुलबंद, चोरखमारा, खैरबंदा, मानागड, रेंगेपार व संग्रामपूर या मध्यम प्रकल्पातंर्गत 162.00 कि. मी. लांबीचे कालवे पूर्ण झाले असून, 2016-17 मध्ये जिल्ह्यात एकूण 20,578 हेक्टर जमीन ओलीताखाली असल्याचे आढळते. इटियाडोह या मोठया पाटबंधारे प्रकल्पाचे पाणी गोंदिया जिल्हयातील अर्जुनी/मोरगांव व भंडारा जिल्हयातील लाखांदूर, तसेच गडचिरोली व चंद्रपूर जिल्हयातील काही तालुक्यातील शेतीला देण्यात येते. कालीसरार प्रकल्पाचे पाणी गोंदिया जिल्हयातील सालेकसा तालुक्यातील शेतीस व मध्य प्रदेशातील शेतीस देण्यात येते. बाघ प्रकल्पातंर्गत सिरपूर धरणातील पाणी देवरी तालुक्यातील शेतीस देण्यांत येते.

7.3 :- गोंदिया जिल्हयात 2011-12 या वर्षामध्ये वापरात असलेल्या सिंचन विहिरींची संख्या 11781 इतकी होती. विहिरीवर ऑईल इंजिन व विजेचे पंप बसवून पिकांना पाणी दिल्या जाते. या अंतर्गत 2011-12 मध्ये विहिरी वरील विद्युत पंपांची संख्या 2384 व डिझेल पंपांची संख्या 1461 होती.

8. पशुसंवर्धन व पशुवैद्यकिय सेवा

8.1 - पशुधन :-

2012 च्या पशुगणनेप्रमाणे जिल्हयातील पशुधन 5,85,168 होते. याशिवाय कुकुट वर्गीय पक्ष्यांची संख्या 3,78,726 होती. या गणनेनुसार एकूण 5,85,168 पशुधनापैकी गायी-बैल 58 टक्के, म्हशी व रेडे 15 टक्के, शेळया-मेंढया इतर पशुधन 27 टक्के आहेत. 2007 च्या तुलनेत पशुधनात घट झाल्याचे दिसून येते.

8.2 - पशुवैद्यकिय सेवा :-

जिल्हयामध्ये 31 मार्च, 2017 रोजी 5 पशुवैद्यकिय चिकित्सालय, 48 पशुवैद्यकिय दवाखाने, 50 पशुवैद्यकिय प्रथोमपचार केंद्रे व 1 कृत्रिम रेतन केंद्र आहेत.

8.3 - दुग्धव्यवसाय :-

जिल्हयात शेतीकरीता पुरक व्यवसाय म्हणून दुग्धव्यवसाय करण्यात येतो. जिल्हयात गायी, म्हशी व संकरित जनावरांची संख्या मोठया प्रमाणावर आहे. सहकारी दुग्ध संकलन केंद्रामार्फत शासकीय दुध योजनेतंर्गत दुध संकलन व वितरण केल्या जाते. गोंदिया जिल्हयात 135 पंजीबध्द सहकारी दुग्ध संस्था असून गोंदिया-1,सालेकसा-1 व सडक/अर्जूनी-1 असे एकूण 3 शितगृहे आहेत. शितगृहाची एकूण क्षमता 35 हजार लिटर असून 2016-17 मध्ये दैनंदिन सरासरी दुध संकलन 8.47 हजार लिटर झाले आहे.

9. मत्स्य व्यवसाय

9.1 - मत्स्योत्पादन :-

जिल्हयात नदयांची लांबी 250 कि.मी. असून अनेक तलाव आहेत. त्यामुळे जिल्हयाला तलावांचा जिल्हा म्हणून संबोधण्यात येते. नदया, तलाव व मोठया जलाशयाचे मार्च, 2017 अखेर 21,981 हेक्टर क्षेत्र मत्स्योत्पादनासाठी अनुकूल आहे. या क्षेत्राच्या 74 टक्के क्षेत्र प्रत्यक्ष वापरात आणण्यात आले आहे. मत्स्योत्पादनासाठी उपलब्ध साधनांची लिलाव पध्दतीने विक्री केल्या जाते. सन 2016-17 वर्षात 10945 मे.टन माशांचे उत्पादन झाले व त्यापासून ₹ 76.68 कोटी उत्पन्न मिळाले. जिल्हयात अर्जुनी/मोरगाव तालुक्यात इटियाडोह, गोंदिया तालुक्यात आंभोरा हया ठिकाणी मत्स्यबीज केंद्रे कार्यरत आहेत. सन 2016-17 मध्ये मत्स्यबीज केंद्रात 674 लाख मत्स्यबीज सोडण्यात आलेले होते.

10. सहकार व अधिकोष

10.1 - सहकारी संस्था :-

जिल्हयात 2016-17 वर्षा अखेर सर्व प्रकारचे 1,252 संस्था कार्यरत आहेत व त्यामधील सभासद संख्या 4,86,000 इतकी आहे. जिल्हयातील एकूण 1,252 सहकारी संस्थापैकी 330 कृषी सहकारी संस्था आणि 210 बिगर कृषी पतसंस्था असून 15 पणन संस्था, 353 उत्पादक सहकारी संस्था तर, 344 सामाजिक सेवा सहकारी संस्था आहेत.

जिल्हयात जिल्हा मध्यवर्ती सहकारी बँकेने 2016-17 वर्षात अल्प मुदतीचे ₹ 166.22 कोटी मध्यम मुदतीचे ₹34.31 कोटी रुपये कर्जाचे वाटप केले तसेच सन 2016-17 मध्ये येणे कर्ज ₹ 473.57 कोटी व थकित कर्ज ₹ 338.92 कोटी आहे .

10.2 - **अधिकोष :-**

जिल्हयात 31 मार्च,2017 रोजी 57 ठिकाणी (शहरे व खेडी धरुन) बँका कार्यरत आहेत. मार्च 2017 अखेर जिल्हयात 131 बँक शाखा आहेत. जिल्हयात अधिकोष शाखा (2011 चे जनगनणेनुसार) लोकसंख्येच्या तुलनेत सरासरी 10,096 लोकसंख्येस एक अधिकोष सेवा उपलब्ध करुन देण्यांत आली आहे. तसेच जिल्हयांत दर लाख लोकसंख्येमागे 10 अधिकोष शाखा आहेत.

11. वीज

11.1 - **विद्युतीकरण :-**

जिल्हयामध्ये 31 मार्च, 2017 पर्यंत 100 टक्के वस्ती असलेल्या गावांचे व शहराचे विद्युतीकरण करण्यात आलेले आहे. ग्रामीण विद्युतीकरणामुळे शेतीमध्ये विद्युत पंप वापरण्याचे प्रमाण वाढले आहे. सन 2016-17 पर्यंत 29,518 शेती पंपांना विज पुरवठा करण्यात आलेला आहे.

11.2 - **वीजेचा वापर :-**

वीजेचा वापर घरगुती, औद्योगिक व शेती अशा विविध कारणांकरीता होतो. 2016-17 मध्ये जिल्हयात 31.1 टक्के घरगुती वापरासाठी, व्यापारी वापरासाठी 4.7 टक्के, 23.2 टक्के औद्योगिक वापरासाठी, 1.3 टक्के सार्वजनिक दिवाबत्ती, 36.4 टक्के कृषी व इतर कारणांकरीता 3.3 टक्के हजार किलो वॅट तास युनिट विजेचा वापर करण्यांत आलेला आहे. गोंदिया जिल्हयात तिरोडा तालुक्यात अदानी पावर प्लॅटव्दारे वीजेचे उत्पादन करण्यात येते.

12. परिवहन व दळणवळण

12.1 - **लोहमार्ग :-**

जिल्हयात 31 मार्च,2017 अखेर 141 कि.मी. लांबीचे लोहमार्ग अस्तित्वात आहेत. जिल्ह्यामधून मुंबई-हावडा रेल्वेमार्ग जातो. तसेच गोंदिया ते चांदा रेल्वे मार्ग जिल्ह्यामधून जातो. गोंदिया येथे रेल्वे जंक्शन आहे. हावडा-मुंबई मार्गावर गोंदिया, गंगाझरी, काचेवानी, तिरोडा, मुंडीकोटा, गुदमा, आमगांव, धानोली, सालेकसा, दरेकसा या ठिकाणी रेल्वे स्टेशन आहेत. तसेच गोंदिया-चांदा मार्गावर गोंदिया, गणखैरा, हिरडामाली, पिंडकेपार, गोंगले, खोडशिवणी, सौंदड, गोंडउमरी, देवलगांव, बाराभाटी, अर्जूनी,वडेगांव,अरूण नगर तर गोंदिया-बालाघाट मार्गावर नागरा धाम,गर्रा,प्रताप बाघ व बिरसोला या ठिकाणी रेल्वे स्टेशन आहेत.

12.2 - **रस्ते :-**

जिल्हयात महाराष्ट्र शासन, जिल्हा परिषद व नगर पालिके मार्फत रस्ते तयार करणे व त्याची निगा राखणे ही कामे प्रामुख्याने केली जातात. 31 मार्च, 2017 अखेर गोंदिया जिल्हयात सार्वजनिक बांधकाम विभाग चे 1780.45 कि.मी., जिल्हा परिषदेचे 5773.21 कि.मी., नगर पालिका हद्दीतील 357.75 कि. मी. लांबीचे असे एकूण 7911.41 कि. मी. लांबीचे रस्ते आहेत. पृष्ठभागाचे वर्गीकरणानुसार जिल्हयात सिमेंट कॉंक्रीटचे 2.5 टक्के, डांबरीकरणाचे 55.3 टक्के, खडीचे व पक्के रस्ते 17.9 टक्के व इतर प्रकारचे 24.3 टक्के रस्ते आहेत. गोंदिया जिल्हयातून मुंबई - कलकत्ता राष्ट्रीय महामार्ग क्र.53 (जुना राष्ट्रीय महामार्ग क्र.6) लांबी 40 किमी आणि नवनिर्मीत कोहमारा -गोंदिया राष्ट्रीय महामार्ग क्र. 543 लांबी 113.6 किमी व बालाघाट-गोंदिया-आमगाव-देवरी राष्ट्रीय महामार्ग क्र. 753 लांबी 95 किमी असे तीन राष्ट्रीय महामार्ग जातात.

12.3 - **नोंदणीकृत वाहने :-**

जिल्हयात 31 मार्च 2017 अखेर एकूण 2,39,592 वाहने वापरात आहेत. त्यापैकी 2,03,488 दुचाकी वाहने व 1276 तीन चाकी वाहने आहेत. तसेच 21,749 चार चाकी वाहने, 5,016 जोड वाहने, 7,837 ट्रॅक्टर व 226 इतर वाहने आहेत.

12.4- **डाक व दूरध्वनी :-**

जिल्हयात 31 मार्च, 2017 अखेर 168 टपाल कार्यालये, 756 पत्रपेटया व 183 पोस्टमन कार्यरत आहेत. तसेच 159 गावात पोस्ट कार्यालयाची सोय उपलब्ध करुन देण्यात आलेली असून दर लाख लोकसंख्येमागे 13 टपाल कार्यालये कार्यरत आहेत. 2016-17 या वर्षात गोंदिया जिल्हयात 6,273 इतकी दुरध्वनी जोडण्याची संख्या आहे.

13. उद्योग व कामगार

13.1 - **उद्योग व कामगार :-**

जिल्हयात सन 2014 मध्ये नोंदणीकृत 121 कारखाने असून चालू स्थितीमध्ये 113 कारखाने आहेत व त्यात 2,683 कामगारांना रोजगार उपलब्ध करुन देण्यात आले आहे. जिल्हयामध्ये अनेक छोटे-मोठे कारखाने असून मोठया प्रमाणात भाताची शेती केली जात असल्याने जिल्हयात उष्णा राईस मिल प्रमुख उद्योग आहे. त्यामुळे तांदूळ उत्पादनाची मोठी बाजारपेठ निर्माण झालेली आहे. त्यापासून कामगारांना मोठया प्रमाणात रोजगार उपलब्ध होतो.

जिल्हयात वनक्षेत्र भरपूर असल्याने तेंदूपत्ता व लाख गोळा करणे हा एक पूरक उद्योग बनलेला असल्याने रोजगार उपलब्ध होत असतो. जिल्हयात दुसरा महत्वाचा उद्योग विडी तयार करणे हा आहे. हया उद्योगाचे गोंदिया, तिरोडा, गोरेगाव व आमगांव तालुक्यात कारखाने कार्यरत असल्याने मोठया प्रमाणात रोजगार उपलब्ध होत आहे.

13.2 - **औद्योगिक वसाहत :-**

गोंदिया जिल्हयात गोंदिया शहरापासून 6 कि. मी. अंतरावर मौजा मुंडीपार येथे महाराष्ट्र औद्योगिक विकास महामंडळामार्फत 146.14 हेक्टर जमीन संपादित करुन विकास केलेला आहे. या स्थापित जमिनी अंतर्गत 140 भूखंड असून 65 भूखंडावर निरनिराळे उद्योग स्थापन करण्यात आलेले आहेत. सदर दोन्ही वसाहतींमध्ये पाण्याची व विजेची सोय महामंडळाद्वारे करण्यात आली आहे.

गोंदिया मुख्यालयापासून 24 कि. मी. अंतरावर तिरोडा तालुक्यात महाराष्ट्र औद्योगिक विकास महामंडळाचे औद्योगिक वसाहतीमध्ये अदानी थर्मल पावर प्लॅन्टची उभारणी व बांधकाम सुरु आहे. यामध्ये प्लॅन्टचे पूर्व नियोजित बांधकाम पूर्ण झाल्यानंतर दर वर्षी 3,300 मेगावॅट विद्युत निर्मिती होणार आहे. पहिल्या फेजमध्ये 660 मेगावॅट विद्युत निर्मितीचे 3 संच उभारण्यात येत असून याद्वारे 1980 मेगावॅट निर्मिती होणार आहे. दुस-या टप्यामध्ये 660 मेगावॅट विद्युत निर्मिती करणारे प्रत्येकी 2 संच उभारण्यात येणार असून याद्वारे 1320 मेगावॅट विद्युत निर्मिती होणार आहे.

13.3-**रोजगार व रोजगार विनिमय:-**

जिल्हयामध्ये रोजगार विनिमय केंद्रांतर्गत ग्रामीण क्षेत्रातील बेरोजगार युवकांना नोंदणी करणे सोयीचे व्हावे, म्हणून जिल्हा रोजगार व स्वंयरोजगार मार्गदर्शन केंद्र, गोंदिया या कार्यालयाकडून महिन्यातून एकदा तालुका स्तरावर पथक पाठविण्यांत येते. तसेच जिल्हयात देवरी येथे आदिवासी भागातील सुशिक्षित बेरोजगार युवक, युवतींना रोजगाराची संधी उपलब्ध व्हावी याकरीता मार्गदर्शन केंद्राची स्थापना करण्यांत आलेली आहे. 31 मार्च, 2017 रोजी जिल्हयातील रोजगार विनिमय केंद्राच्या पटावर एकूण 63,826 उमेदवार आहेत. त्यापैकी 32 लोकांना खाजगी क्षेत्रात रोजगार उपलब्ध झालेला आहे.

13.4- **आर्थिक गणना** 2013 :-

अर्थ व सांख्यिकी संचालनालयामार्फत वर्ष 2013 मध्ये गोंदिया जिल्हयाची सहावी आर्थिक गणना घेण्यात आली असून, सदर आर्थिक गणनेत बिगर कृषी व निवडक कृषी (शेती) या उद्योगातील स्वयंकार्यरत व आस्थापनाविषयक माहितीचा यात समावेश करण्यात आलेला आहे.

13.5 - **कृषी व बिगर कृषी आस्थापना :-**

गोंदिया जिल्हयाची कृषी व बिगरकृषी उद्योगांची संख्या 70,183 असून यापैकी 80.5 टक्के आस्थापना ग्रामीण भागात तर केवळ 19.5 टक्के आस्थापना नागरी भागात कार्यरत आहेत. एकूण आस्थापनापैकी 95.5 टक्के खाजगी तर 0.3 टक्के आस्थापना सहकारी क्षेत्रात व 4.2 टक्के सार्वजनिक क्षेत्रात कार्यरत आहेत. एकूण आस्थापनेच्या 13.8 टक्के आस्थापनेचे मालक अनुसूचित जातीचे तर केवळ 8.4 टक्के आस्थापनेचे मालक अनुसूचित जमातीचे आहेत. एकूण आस्थापनापैकी 12.3 टक्के आस्थापना जागाविरहित कार्यान्वित होत्या.विना वेतनी कामगार असलेल्या आस्थापनांची संख्या 80.3 टक्के आहे . तर 19.7 टक्के आस्थापनांमध्ये किमान एकतरी वेतनी कामगार आहे.

13.6 - **कामगार :-**

गोंदिया जिल्हा मिळून कृषी व बिगर कृषी आस्थापनेमध्ये 1,28,009 कामगार काम करीत आहेत. या पैकी 73.5 टक्के कामगार ग्रामीण भागात तर 26.5 टक्के कामगार नागरी भागात काम करीत आहेत. एकूण कामगारांपैकी वेतनावर काम करणारे कामगार 32.8 टक्के होते. जिल्हयातील प्रत्येक आस्थापनेत सरासरी 1.8 कामगार काम करीत आहेत. तर ग्रामीण व नागरी भागातील आस्थापनेकरीता हेच प्रमाण 1.7 व 2.5 असे आहे.

13.7 - **उद्योग गटानुसार वर्गीकरण :-**

गोंदिया जिल्हयात एकूण आस्थापनेपैकी बिगर कृषी या उद्योग गटात किरकोळ व्यापार या उद्योगगटात सर्वाधिक म्हणजे 31.9 टक्के आस्थापना होत्या व त्यामध्ये बिगर कृषी या उद्योग गटातील एकूण कामगारापैकी 26.4 टक्के कामगार काम करीत होते. वस्तुनिर्माण या उद्योगगटाचा दुसरा क्रमांक लागतो. त्यामध्ये एकूण 29.3 टक्के आस्थापना आहेत. कामगार संख्येच्या दृष्टिकोनातून विचार केल्यास या आस्थापनेमध्ये 24.4 टक्के कामगार काम करीत आहेत. एकूण आस्थापनेपैकी कृषी या उद्योग गटात 24.4 टक्के आस्थापना आहेत. या आस्थापनेमध्ये 19.2 टक्के कामगार काम करीत आहेत.

13.8 - **सहकार क्षेत्रातील आस्थापना :-**

गोंदिया जिल्हयातील बिगर कृषी सहकार क्षेत्रात असणा-या एकूण 183 आस्थापनांपैकी 143 आस्थापना ग्रामीण भागात तर, 40 आस्थापना नागरी भागात आहेत.

14. शिक्षण

14.1 - **प्राथमिक/माध्यमिक व उच्च शिक्षण :-**

गोदिया जिल्हयात 2016-17 या वर्षी 1297 प्राथमिक शाळा,169 माध्यमिक शाळा, 219 उच्च माध्यमिक शाळा व 52 महाविद्यालये आहेत.तसेच प्राथमिक शाळेत एकूण विद्यार्थी 1,12,401 असुन त्यापैकी मुलींची संख्या 55,142 आहे. माध्यमिक शाळेतील विद्यार्थी 38,270 असुन, त्यापैकी मुलींची संख्या 18,639 एवढी आहे.उच्च माध्यमिक शाळेतील एकूण विद्यार्थी 1,06,621 असुन त्यापैकी मुलींची संख्या 52,168 आहे. तर महाविद्यालयीन एकूण विद्यार्थी 17,523 असुन मुलींची संख्या 10,053 आहे.

अशाप्रकारे एकूण विद्यार्थी 2,74,815 असून त्यापैकी मुलींची संख्या 1,36,002 आहे.अनुसूचित जातीचे एकूण विद्यार्थी 35,581 व अनुसूचित जमातीचे 46,752 विद्यार्थी आहेत.जिल्ह्यामध्ये प्राथमिक शाळेतील शिक्षक संख्या 5,436 , माध्यमिक शाळेतील शिक्षक संख्या 1,520 ,उच्च माध्यमिक शाळेतील शिक्षक संख्या 3,257 तर, महाविद्यालयीन शिक्षकांची संख्या 355 आहे.

15. सार्वजनिक आरोग्य व वैद्यकीय सेवा

15.1 - वैद्यकीय सेवा :-

गोंदिया जिल्ह्यात वैद्यकीय सेवामध्ये मार्च, 2017 अखेर जिल्ह्यात रुग्णालये 12, प्रसुतीगृहे 1, प्राथमिक आरोग्य केंद्रे 40 कार्यरत असून वैद्यकीय सेवात वाढ झाल्यामुळे मृत्यूच्या दरात घट झाल्याचे दिसून येते. गोंदिया जिल्हयामध्ये मार्च, 2017 अखेर 42 कुटूंब नियोजन केंद्र कार्यरत आहेत. या केंद्रातून स्त्रियांवर 6,892 कुटूंब नियोजन शस्त्रक्रिया व 1,534 पुरुषांवर नसबंदी शस्त्रक्रिया करण्यात आल्या आहेत.

मानव विकास अहवाल 2012 नुसार राज्याचा मानव विकास निर्देशांक 0.752 असुन जिल्हयाचा निर्देशांक 0.701 आहे. जिल्हयाचा राज्यात 21 वा क्रमांक आहे.

16. महाराष्ट्र ग्रामीण रोजगार हमी योजना

16.1 - रोजगार निर्मिती :-

गोंदिया जिल्हयात ग्रामीण रोजगार हमी योजनेअंतर्गत सन 2016-17 मध्ये एकूण ₹ 15469.06 लाख खर्च करण्यात आले असून, 73.54 लाख मनुष्य दिवस रोजगार निर्मिती झालेली आहे.

17. संकीर्ण

17.1 - जमीन महसूल :-

गोंदिया जिल्हयात सन 2016-17 मध्ये एकत्रित जमीन महसूलाची प्रत्यक्ष वसूलीस पात्र रक्कम ₹ 3472.14 लाख रुपये होती. त्यापैकी प्रत्यक्षात वसूली ₹ 1347.79 लाख रुपये झालेली आहे.

17.2 - वाचनालय, वृत्तपत्रे व नियतकालिके :-

मार्च, 2017 रोजी गोदिया जिल्हयात दैनिक वर्तमानपत्रे 9 व साप्ताहिके 16 प्रकाशीत केले जातात.

17.3 - पोलीस आस्थापना :-

31 मार्च, 2017 रोजी गोंदिया जिल्हयांत 16 पोलीस ठाणे, 15 आऊट पोष्ट, 6 पोलीस चौकी, 14 लॉकप्सची सोय आहे. जिल्हयातील पोलीस कर्मचारी व अधिका-याची एकूण संख्या 2634 असून पैकी महिलांची संख्या 385 आहे तसेच 412 होमगार्ड पैकी महिला 55 असल्याचे दिसून येते.

गोंदिया जिल्हयांत कार्यरत विविध न्यायालयांनी सन 2016-17 मध्ये एकूण 10141 प्रकरणे निकाली काढलेले आहे.

17.4 - करमणूक :-

गोंदिया जिल्हयात 31 मार्च, 2017 रोजी 6 कायम स्वरुपाची चित्रपटगृहे अस्तित्वात आहेत. तसेच एकूण 51 केबल चालक असून यापासून सन 2016-17 या वर्षात ₹6,210.78 हजार उत्पन्न शासनास प्राप्त झाले आहे.

18. प्रेक्षणीय स्थळे व पर्यटन

18.1 - प्रेक्षणीय स्थळे :-

गोंदिया जिल्हयात इटियाडोह, नवेगांवबांध, पुजारीटोला, कालीसराड, सिरपूर, चोरखमारा, बोदलकसा इत्यादी मोठी धरणे असून, ही प्रेक्षणीय स्थळे सुध्दा आहेत. नवेगांव बांध राष्ट्रीय उद्यान व नागझिरा अभयारण्य हे प्रेक्षणीय स्थळे याच जिल्हयात आहेत. जिल्हयाला अतिप्राचीन हिन्दु, बौध्द व जैन संस्कृतीचा वारसा लाभलेला आहे. प्रतापगड येथे पुरातन शिवमंदीर, पुरातन किल्ला व हजरत ख्वाजा उस्मान गनीशाह हारूनी बाबा दर्गा, माँ गंगाजमूनादेवी-बोंडगांव, बाबा शशीकरण देवस्थान-डुग्गीपार, माँ मांडोदेवी देवस्थान-तेढा, कोपाललिंगो देवस्थान-कचारगड, माँ गडमाता मंदीर-सालेकसा, श्री.चक्रधर स्वामी देवस्थान-डाकराम सुकडी, माँ धुकेश्वरी देवस्थान-देवरी, श्री नाथ बाबा महादेव पहाडी-आमगांव, लहरी आश्रम-कामठा व भैरव मंदीर-नागरा तसेच पदमपूर येथे दगडी इमारती असून प्राचीन कालीन विष्णू व सरस्वती हया हिंदू देवताच्या व जैन तिर्थकारांच्या मुर्त्या आढळतात. सालेकसा तालुक्यात दर्रेकसा जवळ चांदसूरज पहाडावर एक वैशिष्टयपूर्ण गुहा आहे. चैत्र पौर्णिमेला अर्जुनी/मोरगाव तालुक्यातील बोंडगाव(देवी) येथे गंगा-जमूना देवीची यात्रा भरते. अर्जुनी/मोरगांव तालुक्यातील प्रतापगड पहाडावर महाशिवरात्रीला यात्रा भरते. सडक-अर्जुनी तहसील मध्ये नागझिरा वन्यजीव अभयारण्य असून या ठिकाणी पर्यटकांना थांबण्यासाठी वनविभाग व पाटबंधारे विभागाची विश्रामगृहे आहेत.

सन 2016-17 मध्ये जिल्हयात 13 ' क ' वर्ग पर्यटन स्थळे असून त्यांवर ₹ 334.96 लक्ष खर्च झालेला आहे.

दृष्टिक्षेपात जिल्हा

जिल्हा-गोंदिया

2017

जिल्हा सामाजिक व आर्थिक समालोचन- 2017

दृष्टिक्षेपात जिल्हा

अ.क्र.	बाब	परिमाण	जिल्हा	महाराष्ट्र
1	2	3	4	5
एक	**प्राकृतिक रचना**			
1	**भौगोलिक स्थान**			
1.1	उत्तर अक्षांश	अंश	20.39-21.38	16.4-22.1
1.2	पूर्व रेखांश	अंश	79.27-80.42	72.6-80.9
1.3	क्षेत्रफळ	हजार चौ.कि.मी.	5	308
2	**प्रशासकीय रचना**			
2.1	तालुके	संख्या	8	355@@
2.2	शहरे (गणना शहरांसह)	संख्या	10	534
2.3	वस्ती असलेली गावे	संख्या	883	40,959
2.4	वस्ती नसलेली गावे	संख्या	59	2,706
@@ मुंबई व मुंबई उपनगर जिल्हयांमधील ३ तालुके वगळून				
दोन	**स्थानिक स्वराज्य संस्था**			(2016-17)$
1	महानगरपालिका	संख्या	0	27
2	नगरपरिषदा	संख्या	2	234
3	कटक मंडळे	संख्या	0	7
4	पंचायत समित्या	संख्या	8	351
5	ग्रामपंचायती	संख्या	553	28,332
6	नगरपंचायत	संख्या	6#	124
$ राज्य निवडणूक आयोगाच्या अहवालानुसार (दि.31.12.2016 रोजीची)				
तीन	**लोकसंख्या (जनगणना-2011)**			
1	ग्रामीण	हजार	1,097	61,556
2	नागरी	हजार	226	50,818
3	एकूण	हजार	1,323	1,12,374
4	पुरुष	हजार	662	58,243
5	स्त्रिया	हजार	661	54,131
6	स्त्रिया प्रति हजार पुरुष	संख्या	999	929
7	अनुसूचित जातींची लोकसंख्या	हजार	176	13,276
7.1	एकूण लोकसंख्येशी प्रमाण	टक्के	13.3	11.8
8	अनुसूचित जमातींची लोकसंख्या	हजार	214	10,510
8.1	एकूण लोकसंख्येशी प्रमाण	टक्के	16.2	9.4
9	घनता (लोकसंख्या प्रति चौ.कि.मी.)	संख्या	253	365
10	**साक्षरतेचे प्रमाण**			
10.1	ग्रामीण	टक्के	83.6	77.0
10.2	नागरी	टक्के	91.5	88.7
10.3	एकूण	टक्के	85.0	82.34
10.4	पुरुष	टक्के	92.0	88.38
10.5	स्त्रिया	टक्के	77.9	75.87
10.6	साक्षरतेमध्ये महाराष्ट्राचा देशात क्रमांक	क्रम संख्या	-	बारावा
11	दारिद्रय रेषेखालील ग्रामीण कुटुंबे (2002)	लाख	1.44	45.19

#टिप :-जिल्हयात दिनांक 12/2/2015 रोजी 6 नगर पंचायती अस्तीत्वात आलेल्या आहेत.पैकी आमगांव नगर पंचायतीचे प्रकरण न्यायप्रविष्ट आहे.

जिल्हा सामाजिक व आर्थिक समालोचन-2017
दृष्टिक्षेपात जिल्हा

अ.क्र.	बाब	परिमाण	जिल्हा	महाराष्ट्र
1	2	3	4	5
चार	**जिल्हा उत्पन्न अंदाज**			
1	**चालू किंमतीनुसार**		2013-14	2015-16+
	1.1 एकूण उत्पन्न (स्थूल)	₹ कोटी	10200	2,001,223
	1.2 दरडोई उत्पन्न (स्थूल)	₹	75102	1,68,677
	1.3 एकूण उत्पन्न (निव्वळ)	₹कोटी	9,326	17,48,771
	1.4 दरडोई उत्पन्न (निव्वळ)	₹	68,665	1,47,399
2	**स्थिर (2011-12) किंमतीनुसार**		2013-14 €	2015-16+
	2.1 एकूण उत्पन्न (स्थूल)	₹ कोटी	5,810	16,59,776
	2.2 दरडोई उत्पन्न (स्थूल)	₹	42777	1,39,898
	2.3 एकूण उत्पन्न (निव्वळ)	₹कोटी	5,266	14,41,675
	2.4 दरडोई उत्पन्न (निव्वळ)	₹	38,772	1,21,515
+ प्रथम सुधारित अंदाज		€ स्थिर (2004-05) किंमतीनुसार		
पाच	**कृषि**		2011-12	2014-15*
1	भौगोलिक क्षेत्र	हजार हेक्टर	518	30,758
2	जंगलव्याप्त क्षेत्र	हजार हेक्टर	148	5,201
3	जंगलव्याप्त क्षेत्राचे भौगोलिक क्षेत्राशी प्रमाण	टक्के	28.5	16.91
4	शेतीला उपलब्ध नसलेली जमीन			
	4.1 बिगर- शेती वापराखालील	हजार हेक्टर	24	1,482
	4.2 पडीत आणि लागवडीलायक नसलेली	हजार हेक्टर	35	1,727
	4.3 एकूण	हजार हेक्टर	70	3,209
5	पडीत जमिनीव्यतिरिक्त लागवड न केलेली इतर जमीन		2011-12	2014-15*
	5.1 कायम गुरेचरण व इतर	हजार हेक्टर	45	1,249
	5.2 झाडे- झुडपांखालील	हजार हेक्टर	1	249
	5.3 लागवडीलायक परंतु पडीत	हजार हेक्टर	0	919
6	पडीत जमीन			2014-15*
	6.1 चालू पड	हजार हेक्टर	6	1,399
	6.2 इतर पड	हजार हेक्टर	18	1,188
7	पिकाखालील क्षेत्र			2014-15*
	7.1 निव्वळ पेरणी क्षेत्र	हजार हेक्टर	242	17,344
	7.2 दुसोटा / तिसोटा क्षेत्र	हजार हेक्टर	32	5,929
	7.3 एकूण पिकाखालील क्षेत्र	हजार हेक्टर	274	23,273
8	ओलिताखालील क्षेत्र / सिंचनाखालील क्षेत्र			2014-15
	8.1 निव्वळ ओलित क्षेत्र	हजार हेक्टर	102	उ.ना
	8.2 एकूण ओलित क्षेत्र	हजार हेक्टर	114	उ.ना
9	महत्वाच्या पिकाखालील क्षेत्र			2015-16^
	9.1 तृणधान्ये	हजार हेक्टर	237	7,667
	9.2 कडधान्ये	हजार हेक्टर	20	3,544
	9.3 तेलबिया	हजार हेक्टर	2	4,195
	9.4 ऊस (तोडणी क्षेत्र)	हजार हेक्टर	1	987
	9.5 कापूस	हजार हेक्टर	0	4,207
10	पर्जन्य (सरासरी) 2015	मि.मी.	1071	1278.30
11	जमीन वहिती धारण क्षेत्र			2010-11
	11.1 क्षेत्र 2 हेक्टरपेक्षा कमी	हजार हेक्टर	143	8,925
	11.2 क्षेत्र 2 ते 10 हेक्टर	हजार हेक्टर	60	9,758
	11.3 क्षेत्र 10 हेक्टरपेक्षा जास्त	हजार हेक्टर	4	1,084
* अस्थायी	^माहीती अंतीम अनुमानावर आधारीत आहे.			

जिल्हा सामाजिक व आर्थिक समालोचन-2017

दृष्टिक्षेपात जिल्हा

अ.क्र.	बाब	परिमाण	जिल्हा	महाराष्ट्र
1	2	3	4	5
सहा	**अंशत: व पूर्णत: सिंचन क्षमता निर्माण झालेले पाटबंधारे प्रकल्प व त्या खालील क्षेत्र**			30 जून, 2016 पर्यंत
1	मोठे पाटबंधारे प्रकल्प	संख्या	4	403 $
	1.1 लाभक्षेत्र (निर्मित सिंचन क्षमता)	हजार हेक्टर	66	3,466*^
2	मध्यम पाटबंधारे प्रकल्प	संख्या	7	} अ.क्र. 1 मध्ये समाविष्ट
	2.1 लाभक्षेत्र (निर्मित सिंचन क्षमता)	हजार हेक्टर	86	
3	लघुपाटबंधारे प्रकल्प (राज्यक्षेत्र)	संख्या	20	3506$
	3.1 लाभ क्षेत्र	हजार हेक्टर	18	1444*^
4	लाभक्षेत्रातील विहिरींद्वारे 2015-16 मधील अतिरिक्त सिंचन क्षेत्र	हजार हेक्टर	6	785
$ पूर्ण व प्रगती पथावरील घटकांची संख्या, * अस्थायी, @. ^जून 2015 पर्यंत निर्मित				
सात	**पशुसंवर्धन (पशुगणना -2012)**			
1	एकूण पशुधन	हजार	585	32,489*
2	गो जातीय	हजार	338	15,484
3	महिष वर्गीय	हजार	88	5,595
4	मेंढया व शेळ्या	हजार	158	11,016
5	कोंबडया व बदके	हजार	379	77,795@^
*इतर पशुधनासह (इतर पशुधन या बाबीमध्ये डुकरे, घोडे व शिंगरे, खेचरे, गाढवे यांचा समावेश करण्यात आला आहे.) @ कोंबडया व बदके यांमध्ये तुर्की, क्वेल व इतर कुक्कुट पक्षी यांचाही समावेश करण्यात आला आहे. ^ एकूण कोंबडया व बदके संख्येमध्ये पोल्ट्री फार्म मधील पक्षी समाविष्ट आहेत.				
आठ	**सहकार क्षेत्र**		31/03/2017	31/03/2016*
1	सहकारी संस्था	संख्या	1252	1,96,907
2	प्राथमिक कृषि सहकारी पतसंस्था	संख्या	289	21,102
	2.1 सभासद संख्या	हजार	239	15,065
	2.2 दिलेली कर्जे	₹ लाख	380	13,29,300
	2.2 येणे कर्जे	₹ लाख	879	12,78,300
3	सहकारी दुग्ध संस्था (31 मार्च 2017 अखेर)	संख्या	135	14,921*
* अस्थायी				
नऊ	**वीज**			31/03/2017 अखेर
1	विद्युतीकरण झालेली गावे	संख्या	883	41,201
2	वीज पुरवठा केलेले कृषी पंप संच	हजार	30	4,081
3	विजेचा वापर			2015-16
	3.1 घरगुती	दशलक्ष कि.वॅ.तास	163.900	27,001
	3.2 वाणिज्यिक	दशलक्ष कि.वॅ.तास	24.760	13,182
	3.3 औद्योगिक	दशलक्ष कि.वॅ.तास	122.540	40,231
	3.4 कृषि	दशलक्ष कि.वॅ.तास	191.930	28,236
	3.5 इतर + सार्वजनिक दिवाबत्ती	दशलक्ष कि.वॅ.तास	24.000	8,093
	3.6 एकूण	दशलक्ष कि.वॅ.तास	527.130	1,16,743
दहा	**परिवहन व दळणवळण**			31/03/2016
1	रेल्वे मार्गाची एकूण लांबी	कि.मी.	141	6,127*
*कोकण रेल्वेच्या 381 किमी लांबीसह				
2	रस्त्यांनी जोडलेली गावे			(31/03/2015 अखेर)
	2.1 बारमाही	संख्या	942	41,217
	2.2 हंगामी	संख्या	-	462
3	रस्त्यांची लांबी (पृष्ठांकित)			2015-16
	3.1 राष्ट्रीय महामार्ग	कि.मी.	248.60	7,438
	3.2 राज्य महामार्ग (प्रमुख राज्य महामार्गासह)	कि.मी.	530.72*	38,510*
	3.3 प्रमुख जिल्हामार्ग	कि.मी.	1001.13	50,844
	3.4 इतर जिल्हामार्ग	कि.मी.	1689.08	58,116
	3.5 ग्रामीण रस्ते	कि.मी.	4441.88	1,45,881
	3.6 एकूण	कि.मी.	7911.41	3,00,789
* राज्य महामार्गात प्रमुख राज्य महामार्गांचा समावेश आहे.				

जिल्हा सामाजिक व आर्थिक समालोचन-2017

दृष्टिक्षेपात जिल्हा

अ.क्र.	बाब	परिमाण	जिल्हा	महाराष्ट्र
1	2	3	4	5
अकरा	**नोंदणीकृत कारखाने व रोजगार**		2014	2014
1	नोंदणीकृत कारखाने	संख्या	121	38,909
2	नोंदणीकृत चालू कारखाने	संख्या	113	36,803
	(त्यांतील कामगार)	संख्या	2683	20,24,525
3	नोंदणीकृत साखर कारखाने *	संख्या	0	202*
	(साखरेचे उत्पादन)@	लाख मे. टन	0	55.81@
* 31 मार्च 2016 रोजीची अस्थायी आकडेवारी @ ऑक्टोबर ते सप्टेंबर करीता				
4	सहकारी सूत गिरण्या	संख्या	0	278*
* 31 मार्च 2016 रोजीची अस्थायी आकडेवारी				
बारा	**कर्मचारी गणना (भरलेली पदे)**		31 मार्च 2015	31 मार्च 2015
1	शासकीय	हजार	13	736
2	जिल्हा परिषदा $	हजार	-	-
3	नगर परिषदा	हजार	-	-
4	महानगरपालिका (मुंबई म.न.पा.वगळून)	हजार	-	-
$जिल्हा परिषद कर्मचा-यांच्या माहितीचे काम अपूर्ण आहे. ^ नगर परिषद व महानगरपालीकांच्या कर्मचा-यांचा माहितीकोष अद्यावत करण्याचे काम हाती घेण्यात आलेले नाही.				
तेरा	**शिक्षण क्षेत्र**			
1	प्राथमिक शिक्षण (1 ते 8 वी)		2016-17	2016-17*
	1.1 एकूण शाळा	संख्या	1297	1,04,970
	1.2 विद्यार्थी	हजार	112	15,986
	1.3 शिक्षक	हजार	5	530.5
	1.4 प्रति शिक्षक विद्यार्थी	संख्या	21	30.0
2	माध्यमिक शिक्षण व उच्च माध्यमिक (9 ते 12वी			
	2.1 एकूण शाळा	संख्या	388	25,737
	2.2 विद्यार्थी	हजार	145	6,614.7
	2.3 शिक्षक	हजार	5	212.8
	2.4 प्रति शिक्षक विद्यार्थी	संख्या	30	31.1
3	उच्च शिक्षण			
	3.1 संस्था	संख्या	52	2,995
	3.2 एकूण विद्यार्थी	हजार	18	857
* अस्थायी				
4	तांत्रिक व व्यवसाय शिक्षण		2016-17	2016-17
	4.1 व्यवसाय पदवी शिक्षण संस्था	संख्या	4	1018
	(प्रवेशक्षमता)	संख्या	652	1,84,597
	4.2 व्यवसाय पदविका शिक्षण संस्था	संख्या	11	918
	(प्रवेश क्षमता)	संख्या	1,294	1,92,948
	4.3 शासकीय औद्योगिक प्रशिक्षण संस्था (2016-17)	संख्या	9	417
	(प्रवेश क्षमता)	संख्या	1,841	90,575
	4.4 अशासकीय औद्योगिक प्रशिक्षण संस्था (2016-17) (विना अनुदानित)	संख्या	6	429
	(प्रवेश क्षमता)	संख्या	377	36,023
चौदा	**सार्वजनिक आरोग्य**		2016-17	2015
1	रुग्णालये	संख्या	12	1,402*
2	दवाखाने	संख्या	31	3,087*
3	प्राथमिक आरोग्य केंद्रे	संख्या	40	1,811$
4	प्राथमिक आरोग्य उपकेंद्रे	संख्या	242	10,580$
5	प्राथमिक आरोग्य पथके	संख्या	0	193$
*अस्थायी , $31 डिसेंबर -2015 पर्यंत				

जिल्हा सामाजिक व आर्थिक समालोचन-2017

दृष्टिक्षेपात जिल्हा

अ.क्र.	बाब	परिमाण	जिल्हा	महाराष्ट्र
1	2	3	4	5
पंधरा	**आदिवासी कल्याणकारी योजना**			2016-17
1	आदिवासी आश्रमशाळा (शासकीय व अनुदानित)	संख्या	35	1,085
	(त्यांतील विद्यार्थी क्षमता)	संख्या	19450	4,43,421
सोळा	**मागास वर्गीयांसाठी कल्याणकारी योजना**			2016-17
1	मागास वर्गीयांसाठी वसतिगृहे (शासकीय व अनुदानित)	संख्या	54	2,793
	(त्यांतील विद्यार्थी क्षमता)	संख्या	1906	1,37,811
सतरा	**सार्वजनिक वितरण व्यवस्था**		2016-17	2016-2017
1	रास्त भावाची दुकाने	संख्या	997	51,230
2	पुरविलेला एकूण साठा (भारत सरकारकडुन महाराष्ट्र राज्यास मिळालेले नियतन)			2016-2017
	2.1 गहू	लाख टन	0.24	25.84
	2.2 तांदूळ	लाख टन	0.45	20.21
3	शासकीय गोदामे	संख्या	11	995
	(साठवण क्षमता)	हजार टन	10	636

3. जिल्हा योजनेचा आढावा

विविध विकास योजना

सन 2016-17 मध्ये जिल्हयाला सर्वसाधारण योजनेतर्गत मंजूर नियतव्यय ₹11838.00 लाख असून खर्च ₹11451.02 लाख (96.7 टक्के) झालेला आहे. अनूसूचित जाती उपयोजनांर्तगत ₹3865.00 लाख मंजूर नियतव्यय होता व खर्च ₹3216.27 लाख (83.2 टक्के) झालेला आहे. तसेच आदिवासी उपयोजनांर्तगत ₹5945.95 लाख मंजूर नियतव्यय असून खर्च ₹5791.49 लाख (97.4 टक्के) झालेला आहे. आदिवासी उपयोजना क्षेत्राबाहेरील योजनार्तगत ₹1584.51 लाख मंजूर नियतव्यय असून खर्च ₹1537.25 लाख (97.0 टक्के) झालेला आहे.

सन 2016-17 मध्ये जिल्हयात सर्वसाधारण योजना, आदिवासी उपयोजना, आदिवासी उपयोजना क्षेत्राबाहेरील व अनूसूचित जाती उपयोजनांर्तगत कृषी व संलग्न सेवा या विकासशिर्षा खाली ₹2207.04 लाख, ग्रामीण विकास या शिर्षाखाली ₹2557.80 लाख, पाटबंधारे व पूरनियंत्रण या शिर्षाखाली ₹2241.15 लाख, उर्जा या शिर्षाखाली ₹628.74 लाख, उद्योग व खाण या शिर्षाखाली ₹74.28 लाख, परिवहन या शिर्षाखाली ₹1730.79 लाख, सामान्य आर्थिक सेवा या शिर्षाखाली ₹435.88 लाख, सामाजिक व सामूहिक सेवा या शिर्षाखाली ₹11360.95 लाख आहे व सामान्य सेवा या शिर्षाखाली ₹759.40 लाख निधी खर्च झालेला आहे.

जिल्हयातील विविध योजनांतर्गत नियतव्यय व खर्चाचा आढावा

जिल्हा – गोंदिया **(₹ लाखात)**

अ.क्र.	जिल्हा योजना	2015-16		2016-17		2017-18
		नियतव्यय	खर्च	नियतव्यय (सुधारीत)	खर्च	नियतव्यय (अस्थायी)
1	2	3	4	5	6	7
1	सर्व साधारण योजना	12432.2	12386.17	11838	11451.02	13568
2	अनुसूचित जाती उपयोजना	3501	2495.63	3865	3216.27	4314.57
3	आदिवासी उपयोजना	5863.07	5703.29	5945.95	5791.49	6162.08
4	आदिवासी उपयोजना क्षेत्राबाहेरील योजना	1528.56	1522.55	1584.51	1537.25	1641.8
5	डोंगरी विकास कार्यक्रम	निरंक	निरंक	निरंक	निरंक	निरंक
6	खासदारांचा स्थानिक विकास कार्यक्रम	500	153.88	750	332.78	750
7	आमदारांचा स्थानिक विकास कार्यक्रम	959.38	959.38	940.8	864.06	1000

आधार :- जिल्हा नियोजन अधिकारी, गोंदिया.

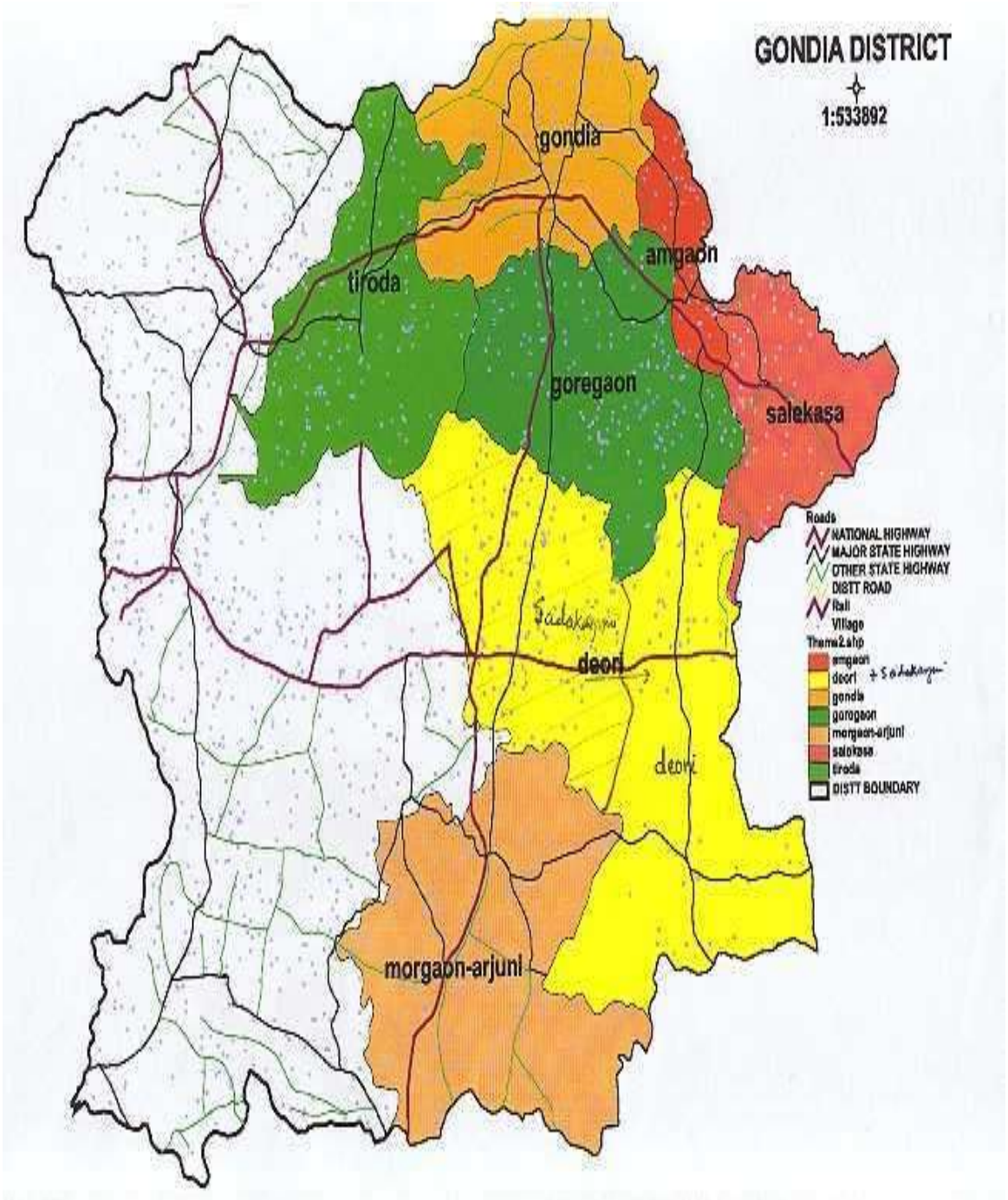
GONDIA DISTRICT
1:533892
gondia
amgaon
tiroda
goregaon
salekasa
deori
morgaon-arjuni
Roads
NATIONAL HIGHWAY
MAJOR STATE HIGHWAY
OTHER STATE HIGHWAY
DISTT ROAD
Rail
Village
Theme2.shp
amgaon
deori
gondia
goregaon
morgaon-arjuni
salekasa
tiroda
DISTT BOUNDARY

भाग-2
सांख्यिकीय तक्ते
जिल्हा : गोंदिया
2017

निवडक निर्देशक

तक्ता क्र. 1.1

जिल्ह्यातील विविध आर्थिक व सामाजिक बाबींचे निवडक निर्देशक

जिल्हा – गोंदिया								संदर्भ कालावधी 1960-61 ते 2016-17		
अ.क्र.	बाब	परिमाण	संदर्भ वर्ष							
			1960-61	1970-71	1980-81	1990-91	2000-01	2010-11	2015-16	2016-17
1	2	3	4	5	6	7	8	9	10	11
एक	**क्षेत्रफळ व लोकसंख्या**		1961	1971	1981	1991	2001	2001	2011	2011
1	क्षेत्रफळ	चौ.कि.मी.	उ.ना.	9280	9280	9358	5641	5641	5234	5234
2	गावे	संख्या	-	1500	1624	1654	893	893	942	942
3	शहरे	संख्या	-	5	8	7	2	2	10	10
4	एकूण लोकसंख्या	हजार	-	1556	1838	2108	1208	1208	1323	1323
5	लोकसंख्येचे प्रमाण - शहरी	टक्के	-	15	17	12	12	12	17	17
	- ग्रामीण	टक्के	-	85	83	88	88	88	83	83
6	घनता (लोकसंख्या) (प्रति चौ.कि.मी.)									
	शहरी -	संख्या	-	-	-	3777	4251	4251	2399	2399
	ग्रामीण	संख्या	-	-	-	199	188	188	213	213
7	स्त्रिया प्रति एक हजार पुरुष	संख्या	-	933	997	988	1005	1005	999	999
दोन	**साक्षरतेचे प्रमाण**		1961	1971	1981	1991	2001	2001	2011	2011
1	पुरुष	टक्के	उ.ना.	50.01	58.31	78.82	89.6	89.6	92.0	92.0
2	स्त्रिया	टक्के	-	20.59	29.49	50.44	67.6	67.6	77.9	77.9
3	एकूण	टक्के	-	35.4	43.92	64.69	78.5	78.5	85.0	85.0
4	ग्रामीण	टक्के	-	-	-	62	77	77	83.6	83.6
5	नागरी	टक्के	-	-	-	81	89.1	89.1	91.5	91.5
6	अनुसुचित जाती	टक्के	-	-	-	-	81.42	81.42	87.2	87.2
7	अनूसुचित जमाती	टक्के	-	-	-	-	67.77	67.77	79.0	79.0
तीन	**स्थानिक स्वराज्य संस्था**									
1	महानगरपालिका	संख्या	उ.ना.	-	-	-	-	-	-	-
2	नगरपरिषदा	संख्या	-	5	5	5	2	2	2	2
3	कटक मंडळे	संख्या	-	-	-	-	-	-	-	-
4	पंचायत समित्या	संख्या	-	13	13	13	8	8	8	8
5	ग्राम पंचायती	संख्या	-	986	1004	1038	556	556	551	553
6	नगर पंचायती	संख्या	-	0	0	0	0	0	6	6
चार	**क्षेत्रवार जिल्हा व दरडोई उत्पन्न (चालू किंमतीनुसार)**							2010-11	2013-14	2013-14
1	निव्वळ जिल्हा उत्पन्न	₹ कोटी	उ.ना.	-	-	-	1918	6112	9326	9326
2	निव्वळ दरडोई उत्पन्न	₹	-	-	-	-	16063	46878	68665	68665
3	राज्याच्या उत्पन्नात जिल्ह्याचा हिस्सा	टक्के	-	-	-	-	0.88	0.66	0.68	0.68

टिप:-1. रकाना क्र.4 ते 8ची आकडेवारी ही भंडारा व गोंदिया जिल्हा मिळून आहे. 2. रकाना क्र.9 ते 11 ची माहिती ही गोंदिया जिल्ह्याची आहे.

तक्ता क्र. 1.1 (पुढे चालू)
जिल्ह्यातील विविध आर्थिक व सामाजिक बाबींचे निवडक निर्देशक

जिल्हा – गोंदिया									संदर्भ कालावधी 1960-61 ते 2016-17	
अ.क्र	बाब	परिमाण	संदर्भ वर्ष							
			1960-61	1970-71	1980-81	1990-91	2000-01	2010-11	2015-16	2016-17
1	2	3	4	5	6	7	8	9	10	11
पाच	**कृषि व सिंचन**								2011-12 नुसार	2011-12 नुसार
1	ओलीता खालील क्षेत्र	शंभर हेक्टर	उ.ना	1376	1654	2079	1704	1108	1138	1138
2	लागवडी लायक क्षेत्र	--"--	-	4477	4640	4607	2196	2967	2741	3443
3	ओलीताखालील क्षेत्राची एकूण क्षेत्रफळाशी टक्केवारी	संख्या	-	14.83	17.82	22.22	30.21	18.91	22.0	22.0
4	लागवडी खालील क्षेत्राची एकूण क्षेत्रफळाशी टक्केवारी	संख्या	-	49.28	48.53	48.86	43.24	37.22	52.9	52.9
5	ओलीताखालील क्षेत्राची एकूण लागवडीखालील क्षेत्रफळाशी टक्केवारी	संख्या	-	30.09	36.72	45.47	69.86	52.76	41.5	41.5
6	**पिकाखालील एकूण क्षेत्र**									
	6.1 तृणधान्ये	शंभर हेक्टर	उ.ना.	-	-	-	2054	1769	2374	2374
	6.2 कडधान्ये	--"--					154	182	198	198
	6.3 तेलबिया	--"--					177	67	16	16
	6.4 ऊस	--"--	-	7	6	16	3	8	7	7
	6.5 कापूस	--"--	-	-	-	-	-	-	-	-
7	पिकांखालील निव्वळ क्षेत्र	--"--	-	3869	3817	4041	1969	2005	2416	2416
8	दुसोटा क्षेत्राचे निव्वळ पेरलेल्या क्षेत्राशी प्रमाण	टक्के	-	31.89	24.06	29.45	19.34	18.08	13.5	13.5
9	सिंचनाखालील स्थूल क्षेत्र	शंभर हेक्टर	-	1376	1654	2079	1704	1155	1138	1138
10	सिंचनाखालील स्थूलक्षेत्राचे एकूण पिकाखालील स्थुल क्षेत्राशी प्रमाण	टक्के	-	26.87	35.64	39.73	69.89	48.79	41.5	41.5
11	निव्वळ सिंचन क्षेत्र	शंभर हेक्टर	-	1365	1425	1585	999	985	1011	1011
12	कालव्यांद्वारे सिंचित क्षेत्र	--"--	-	157	1340	1445	936	670	917	917
13	विहिरींद्वारे सिंचितक्षेत्र		-	48	85	140	63	315	65	65
14	इतर साधनांनी सिंचित क्षेत्र	--"--	-	1060	-	-	705	123	29	29
सहा	**कृषि अवजारे (कृषि गणना) 2003 नुसार**									
1	लाकडी नांगर	हजार	उ.ना.	137	137	170	164	86	86	86
2	लोखंडी नांगर	हजार	-	2	2	14	14	4	4	4
3	बैलगाड्या	हजार	-	-	-	70	70	50	50	50
4	ट्रॅक्टर	हजार	-	-	-	1	1	1	1	1
5	सिंचनाकरिता तेलावर चालणारे पंप	हजार	-	2	2	2	2	3	3	3
6	सिंचनाकरिता विद्युत पंप	हजार	-	3	3	7	7	6	6	6

तक्ता क्र. 1.1 (पुढे चालू)
जिल्ह्यातील विविध आर्थिक व सामाजिक बाबींचे निवडक निर्देशक

जिल्हा– गोंदिया								संदर्भ कालावधी 1960-61 ते 2016-17		
अ.क्र	बाब	परिमाण	संदर्भ वर्ष							
			1960-61	1970-71	1980-81	1990-91	2000-01	2010-11	2015-16	2016-17
1	2	3	4	5	6	7	8	9	10	11
7	उसाचे चरक									
	7.1 शक्तीवर चालणारे	संख्या	उ.ना.	51	51	53	53	3	3	3
	7.2 बैलाच्या मदतीने	संख्या	-	242	242	244	244	707	707	707
सात	**पशुधन (पशुगणना)**			1977	1982	1987	1997	2003	2012	2012
1	एकूण पशुधन	हजार	उ.ना	955	955	1213	1365	697	585	585
2	दुभत्या गायी	--"--	-	61	63	91	80	47	42	42
3	दुभत्या म्हशी	--"--	-	12	28	30	52	25	19	19
4	शेळया व मेंढया	--"--	-	196	217	299	370	197	158	158
5	कोंबडया व तत्सम पक्षी	--"--	-	307	615	673	1840	257	379	379
आठ	**मत्स्य व्यवसाय**							2010-11	2015-16	2016-17
1	एकूण मत्स्य उत्पादन	मे. टन	उ.ना.	-	284	1840	21065	7300	10428	10945
2	मच्छीमार सहकारी संस्था	संख्या	-	59	128	191	198	137	133	133
3	संस्थातील सभासद	संख्या	-	-	-	-	16421	8710	9150	9150
नऊ	**सहकार क्षेत्र**									
1	**संस्था**							2010-11	2015-16	2016-17
1.1	कृषि पतसंस्था	संख्या	330	798	689	624	332	330	330	330
1.2	बिगर कृषि पतसंस्था	संख्या	188	134	735	142	142	168	207	210
1.3	उत्पादक संस्था	संख्या	466	271	413	1029	465	502	355	353
1.4	पणनसंस्था	संख्या	6	-	-	-	6	6	15	15
1.5	सामाजिक सेवा संस्था	संख्या	668	-	-	-	388	874	380	344
2	**सभासद**									
2.1	कृषि पतसंस्था	(हजारात)	उ.ना	131	176	242	148	199	233	254
2.2	बिगर कृषि पतसंस्था	(हजारात)	-	17	44	130	68	90	120	153
2.3	उत्पादक संस्था	(हजारात)	-	28	77	63	-	-	20	21
2.4	पणनसंस्था	(हजारात)	-	-	-	-	9	14	36	12
2.5	सामाजिक सेवा संस्था	(हजारात)	-	-	-	-	-	-	20	11
3	**खेळते भांडवल**									
3.1	कृषि पतसंस्था	₹ लाख	उ.ना.	1469	10357	10127	7671	12879	78459	136974
3.2	बिगर कृषि पतसंस्था	₹ लाख	-	124	395	6407	1425	1622	2029	2342
3.3	उत्पादक संस्था	₹ लाख	-	61	692	953	2653	-	-	-
3.4	पणनसंस्था	₹ लाख	-	-	-	-	-	-	56	59
3.5	सामाजिक सेवा संस्था	₹ लाख	-	-	-	-	1592	-	-	-
4	**दिलेली कर्जे**									
4.1	शेती पतसंस्था	₹ लाख	उ.ना.	1454	10046	9823	7516	12611	12789	380.14*
4.2	बिगर शेती पतसंस्था	₹ लाख	-	-	-	-	952	2431	4497	4318
4.3	उत्पादक संस्था	₹ लाख	-	-	-	-	-	-	-	-

* शेती पतसंस्थे द्वारे दिलेली कर्जे मध्ये मार्गदर्शक सुचना नुसार 289 संस्थाद्वारे वितरीत करण्यात आलेले कर्ज वाटप दिलेले आहे, त्यामुळे मागील वर्षाच्या 330 संस्थाद्वारे वितरीत कर्ज वाटपाच्या तुलनेत कमी आहे.

तक्ता क्र. 1.1 (पुढे चालू)
जिल्ह्यातील विविध आर्थिक व सामाजिक बाबींचे निवडक निर्देशक

जिल्हा— गोंदिया						संदर्भ कालावधी 1960-61 ते 2016-17				
अ.क्र	बाब	परिमाण	संदर्भ वर्ष							
			1960-61	1970-71	1980-81	1990-91	2000-01	2010-11	2015-16	2016-17
1	2	3	4	5	6	7	8	9	10	11
4.4	पणनसंस्था	₹ लाख	-	-	-	-	-	-	उ.ना.	उ.ना.
4.5	सामाजिक सेवा संस्था	₹ लाख	-	-	-	-	-	-	उ.ना.	उ.ना.
दहा	**विजेचा वापर**									
1	घरगुती	हजार कि.वॅ.तास	उ.ना.	4037	-	53531	7570	102120	163320	163900
2	वाणिज्यिक	हजार कि.वॅ.तास	-	2829	-	9112	-	18550	26030	24760
3	औद्योगिक	हजार कि.वॅ.तास	-	12637	-	39957	-	40220	103700	122540
4	कृषि	हजार कि.वॅ.तास	-	-	-	1953	-	45940	171550	191930
5	इतर+ (सार्वजनिक दिवाबत्ती)	हजार कि.वॅ.तास	-	1978	-	4493	-	10279	49450	24000
6	एकूण	हजार कि.वॅ.तास	-	153623	-	468663	-	313310	514050	527130
7	विद्युतीकरण झालेली गावे	संख्या	-	583	1042	1726	1698	893	883	883
8	सौर उर्जा संच	संख्या	--	-	-	-	-	-	-	
अकरा	**वाहतूक व दळणवळण**							2010-11	2015-16	2016-17
1	रस्त्यांची एकूण लांबी		7388		3517	5974	8112	10701	7597	7911
2	बारमाही रस्त्यानी जोडलेली गावे	संख्या	883	-	-	-	-	893	883	942
3	दर 100 चौ.कि.मी.क्षेत्रामागे रस्त्यांची लांबी	कि.मी.	130.96	31.98	62.35	105.9	143.4	189.7	145.1	151.15
4	दर लाख लोकसंख्ये मागे रस्त्याची लांबी	कि.मी.	558.63	113.8	191.4	283.4	366.5	891.23	574.4	570.05
5	एकूण मालवाहतूक वाहने	संख्या	12516	-	-	-	-	9411	15256	16471
6	एकूण प्रवासी वाहने	संख्या	166988	-	-	-	-	111043	204632	223121
7	रेल्वे मार्गाची एकूण लांबी	कि.मी.	141	253	253	253	281	141	141	141
8	डाक कार्यालये	संख्या	168	226	285	289	301	170	168	168
9	तार कार्यालये	संख्या	1	-	-	2	2	1	0	0
10	दूरध्वनी (बी.एस.एन.एल.आणि खाजगी)	संख्या	11932	-	-	4807	-	16105	6827	6282
बारा	**नोंदणीकृत कारखाने व रोजगार**							2010-11	2014	2014
1	चालू कारखाने		113		252	470	669	92	113	113
2	कामगारांची दैनिक उपस्थिती	संख्या	2683	273	274	287	6056	133	2683	2683

तक्ता क्र. 1.1 (पुढे चालू)

जिल्ह्यातील विविध आर्थिक व सामाजिक बाबींचे निवडक निर्देशक

जिल्हा– गोंदिया									संदर्भ कालावधी	1960-61 ते 2016-17
अ.क्र.	बाब	परिमाण	संदर्भ वर्ष							
			1960-61	1970-71	1980-81	1990-91	2000-01	2010-11	2015-16	2016-17
1	2	3	4	5	6	7	8	9	10	11
तेरा	शिक्षण									
1	प्राथमिक									
1.1	संस्था	संख्या	-	1267	1389	1788	1958	1265	1303	1297
1.2	विद्यार्थी - मुले	हजारात	-	166	229	295	296	141	59	57
	- मुली	हजारात	-	-	-	-	-	70	57	55
1.3	शिक्षक	हजारात	-	6	6	8	8	5	6	5
1.4	प्रति शिक्षक विद्यार्थी	संख्या	-	28	40	37	35	39	21	21
2	माध्यमिक व उच्च माध्यमिक									
2.1	संस्था	संख्या	-	140	168	357	471	330	382	388
2.2	विद्यार्थी - मुले	हजारात	-	-	-	48	124	67	73	74
	- मुली	हजारात	-	-	-	46	122	67	71	71
2.3	शिक्षक	हजारात	-	2	3	3	7	4	5	5
2.4	प्रति शिक्षक विद्यार्थी	संख्या	-	21	30	31	36	34	31	30
3	महाविद्यालये									
3.1	संस्था	संख्या	-	12	11	14	33	41	59	52
3.2	विद्यार्थी - मुले	हजारात	-	7	6	15	23	13	8	7
	- मुली	हजारात	-	-	-	-	-	5	9	10
3.3	शिक्षक	हजारात	-	0.2	0.2	0.4	0.5	0.4	0.3	0.4
3.4	प्रति शिक्षक विद्यार्थी	संख्या	-	35	24	38	45	52	57	49
चौदा	सार्वजनिक आरोग्य							2010-11	2015-16	2016-17
1	दवाखाने				121	179	82	39	31	31
2	रुग्णालये	संख्या	-	10	10	16	19	45	12	12
3	प्राथमिक आरोग्य केंद्रे	संख्या	-	14	16	64	72	39	40	40
4	प्राथमिक आरोग्य उपकेंद्रे	संख्या	-	-	-	-	-	238	242	242
5	खाटा	संख्या	-	514	571	1267	1482	1030	1392	1392
6	दर लाख लोकसंख्ये मागे खाटा	संख्या	-	32	36	69	64	97	101	100
पंधरा	संकीर्ण							2010-11	2015-16	2016-17
1	बँक शाखा				88	190	72	118	128	131
2	दूरदर्शन केबल चालक	संख्या	-	-	-	-	-	52	51	51
3	दूरदर्शन केबल धारक	संख्या	-	-	-	-	-	11464	41381	10610
4	गोबर गॅस संयंत्रे	संख्या	-	-	-	17059	361	उ.ना.	उ.ना.	उ.ना.

आधार :- संबंधित यंत्रणा , जिल्हा सांख्यिकी कार्यालय , गोंदिया.

टिप:- रकाना क्र.4 ते 8 ची आकडेवारी भंडारा व गोंदिया जिल्हा मिळून आहे. रकाना क्र.9 ते 11 ची माहिती गोंदिया जिल्ह्याची आहे.

तक्ता क्र.1.2
जिल्ह्यातील महत्वाची सांख्यिकी

जिल्हा — गोंदिया												संदर्भ वर्ष : 2016-17
अ. क्र.	तालुका	गावांची संख्या	ग्रामपंचायतींची संख्या		नगरपालिकांची संख्या			पिण्याच्या पाणी पुरवठ्याची सुविधा असलेल्यागावांची संख्या	बारमाही रस्ते असलेल्या गावांची संख्या	आठमाही रस्ते असलेल्या गावांची संख्या	रस्त्यांचा संपर्क नसलेल्या गावांची संख्या	पंतप्रधान ग्रामसडक योजनेंतर्गत लाभ दिलेल्या गावांची संख्या
			गट	स्वतंत्र	'अ' वर्ग	'ब' वर्ग	'क' वर्ग					
1	2	3	4	5	6	7	8	9	10	11	12	13
1	तिरोडा	123	15	80	0	0	1	110	123	0	0	0
2	गोरेगांव	99	22	33	0	0	0	90	99	0	0	7
3	गोंदिया	147	38	71	1	0	0	145	147	0	0	0
4	आमगांव	81	15	49	0	0	0	77	81	0	0	8
5	सालेकसा	91	11	31	0	0	0	84	91	0	0	3
6	स/अर्जुनी	108	20	43	0	0	0	99	108	0	0	5
7	अर्जुनी/	159	31	39	0	0	0	137	159	0	0	3
8	देवरी	134	43	12	0	0	0	121	134	0	0	3
एकूण जिल्हा		942	195	358	1	0	1	863	942	0	0	29

जिल्हा — गोंदिया											संदर्भ वर्ष : 2016-17
अ. क्र.	तालुका	विद्युतीकरण झालेल्या गावांची संख्या	एस.टी. बसची सोय असलेल्या गावांची संख्या		वाणिज्यिक बँक कार्यालय असलेल्या गावांची संख्या	प्राथमिक शाळा असलेल्या गावांची संख्या	आरोग्य विषयक सुविधा असलेल्या गावांची संख्या	अंगणवाडी असलेल्या गावांची संख्या	टंचाईग्रस्त गावांची संख्या	पोस्ट कार्यालये असलेल्या गावांची संख्या	प्राथमिक कृषि पतपुरवठा संस्था असलेल्या गावांची संख्या
			बार माही	आठ माही							
1	2	14	15	16	17	18	19	20	21	22	23
1	तिरोडा	114	99	0	10	112	34	114	4	20	64
2	गोरेगांव	94	83	0	4	80	27	94	4	16	52
3	गोंदिया	146	135	0	20	136	60	146	1	45	59
4	आमगांव	81	62	0	4	76	26	81	4	18	46
5	सालेकसा	85	71	0	3	80	26	85	1	9	18
6	स/अर्जुनी	101	75	0	6	85	31	101	2	17	17
7	अर्जुनी/मोर	138	116	0	6	122	44	138	1	24	31
8	देवरी	124	102	0	4	113	34	124	3	10	02
एकूण जिल्हा		883	743	0	57	804	282	883	20	159	289

आधार-1.उपमुख्य कार्यकारी अधिकारी (पंचायत) जि. प. गोंदिया 2. कार्यकारी अभियंता , ग्रामीण पाणी पुरवठा विभाग, जि.प., गोदिया 3. कार्यकारी अभियंता , रो.ह.यो. सा. बां. विभाग क्र.1 गोदिया 4. कार्यकारी अभियंता, प्रधानमंत्री ग्रामसडक योजना, गोंदिया 5. अधिक्षक अभियंता, महाराष्ट्र राज्य वीज वितरण कंपनी मर्या. गोंदिया. 6. विभागीय नियंत्रक राज्य परिवहन मंडळ, भंडारा, 7. महाव्यवस्थापक, जिल्हा अग्रणी बँक, गोंदिया 8. उपमुख्यकार्यकारी अधिकारी (बालकल्याण) जिल्हा परिषद गोदिया 9.शिक्षणाधिकारी प्राथमिक जि.प. गोदिया 10. जिल्हा आरोग्य अधिकारी, जिल्हा परिषद, गोंदिया. 11. प्रवर अधिक्षक डाकघर नागपूर ग्रामीण संभाग नागपूर. 12. जिल्हा उपनिबंधक, सहकारी संस्था गोंदिया

टिप:-रकाना क्र. 3 मध्ये वस्ती असलेली 883 गांवे व वस्ती नसलेली 59 गांवे अशा दोन्ही प्रकारच्या एकूण 942 गावांची संख्या दर्शविण्यात आलेली आहे.

जिल्हा उत्पन्न अंदाज

तक्ता क्र. 2.1

क्षेत्रवार जिल्हा उत्पन्न व दरडोई जिल्हा उत्पन्न - चालू किंमतींनुसार

जिल्हा— गोंदिया							(₹ लाखात)
अ. क्र.	क्षेत्र	2004-05		2005-06		2006-07	
		स्थूल जिल्हा उत्पन्न	निव्वळ जिल्हा उत्पन्न	स्थूल जिल्हा उत्पन्न	निव्वळ जिल्हा उत्पन्न	स्थूल जिल्हा उत्पन्न	निव्वळ जिल्हा उत्पन्न
1	2	3	4	5	6	7	8
1.1	कृषी	14396	13021	31893	28930	34036	31343
1.2	वन संवर्धन	14631	14438	16463	16259	23602	23320
1.3	मासेमारी	5973	5198	9178	8026	7547	6606
कृषी व संलग्न सेवा(1.1+1.2+1.3)		35000	32657	57534	53215	65185	61269
1.4	खाण व दगड खाणकाम	453	377	648	532	5053	3977
प्राथमिक क्षेत्र एकूण (1.1+1.2+1.3+1.4)		35453	33034	58182	53747	70238	65246
2.1	नोंदणीकृत उद्योग	8346	6155	11830	9538	9264	7595
2.2	अनोंदणीकृत उद्योग	32249	28927	36538	32824	43678	39418
2.3	बांधकाम	29924	28758	34576	33206	39360	37717
2.4	वीज, गॅस व पाणीपुरवठा	2597	1169	2512	1086	3060	1196
द्वितीय क्षेत्र एकूण (2.1+2.2+2.3+2.4)		73116	65009	85456	76654	95362	85926
उद्योग (1.4+2.1+2.2+2.3+2.4)		73569	65386	86104	77186	100415	89903
3.1	रेल्वे	4236	3477	4348	3597	5114	4126
3.2	परिवहन, साठवणूक	8619	7647	9764	8671	11770	10542
3.3	दळणवळण	4351	3654	4871	4055	5296	4384
3.4	व्यापार व उपाहारगृहे	57483	55694	64988	62841	79274	76757
3.5	बँका व विमा उद्योग	18120	17765	19535	19147	22775	22356
3.6	व्यवसाय सेवा	38959	35277	42688	38715	46998	42785
3.7	सार्वजनिक प्रशासन	14243	11450	15628	12533	17200	13764
3.8	इतर सेवा	26249	24723	30463	28532	35369	33093
तृतीय क्षेत्र / सेवा क्षेत्र एकूण (3.1 ते 3.8ची बेरीज)		172260	159687	192285	178091	223796	207807
एकूण जिल्हा उत्पन्न		280829	257730	335923	308492	389396	358979
दरडोई जिल्हा उत्पन्न(₹)		..	20625	..	24428	..	28138
एकूण राज्य उत्पन्न		41547968	37002280	48676562	43710286	58449766	52690997
दरडोई राज्य उत्पन्न (₹)		..	36077	..	41965	..	49831
एकूण जिल्हा उत्पन्नाची राज्य उत्पन्नाशी टक्केवारी		0.7	0.7	0.7	0.7	0.7	0.7
मागील वर्षाच्या तुलनेत शेकडा वाढ/घट (टक्केवारी) (जि.उ.)		..	..	19.6	19.7	15.9	16.4

तक्ता क्र. 2.1 (पुढे चालू)
क्षेत्रवार जिल्हा उत्पन्न व दरडोई जिल्हा उत्पन्न - चालू किंमतींनुसार

जिल्हा– गोंदिया							(₹ लाखात)
अ. क्र.	क्षेत्र	2007-08		2008-09		2009-10	
		स्थूल जिल्हा उत्पन्न	निव्वळ जिल्हा उत्पन्न	स्थूल जिल्हा उत्पन्न	निव्वळ जिल्हा उत्पन्न	स्थूल जिल्हा उत्पन्न	निव्वळ जिल्हा उत्पन्न
1	2	9	10	11	12	13	14
1.1	कृषी	50693	47302	29936	27916	40311	37472
1.2	वन संवर्धन	25220	24898	31944	31530	34901	34454
1.3	मासेमारी	9038	7897	7176	6168	8108	6890
कृषी व संलग्न सेवा (1.1+1.2+1.3)		84951	80097	69056	65614	83320	78816
1.4	खाण व दगड खाणकाम	8382	6555	137	107	4653	3546
प्राथमिक क्षेत्र एकूण (1.1+1.2+1.3+1.4)		93333	86652	69193	65721	87973	82362
2.1	नोंदणीकृत उद्योग	9243	7713	14618	11484	9732	7727
2.2	अनोंदणीकृत उद्योग	49083	44757	53675	48656	57014	51496
2.3	बांधकाम	51214	48957	60107	57087	63707	60419
2.4	वीज, गॅस व पाणी पुरवठा	3414	1241	3230	1758	3717	2059
द्वितीय क्षेत्र एकूण (2.1+2.2+2.3+2.4)		112954	102668	131630	118985	134170	121701
उद्योग (1.4+2.1+2.2+2.3+2.4)		121336	109223	131767	119092	138823	125247
3.1	रेल्वे	5792	4752	6716	5504	8973	7735
3.2	परिवहन, साठवणूक	13712	12298	16133	14262	19283	17016
3.3	दळणवळण	6039	5071	7094	5768	8171	6542
3.4	व्यापार व उपाहारगृहे	89740	86731	117281	112495	109108	104752
3.5	बँका व विमा उद्योग	26567	26102	31833	31329	34120	33584
3.6	व्यवसाय सेवा	53977	49202	60420	54990	74354	67873
3.7	सार्वजनिक प्रशासन	20706	16496	26212	21964	30063	25324
3.8	इतर सेवा	39353	36678	45349	41907	55236	51123
तृतीय क्षेत्र / सेवा क्षेत्र एकूण (3.1 **ते** 3.8**ची बेरीज**)		255886	237330	311038	288219	339308	313949
एकूण जिल्हा उत्पन्न		462173	426650	511861	472925	561451	518012
दरडोई जिल्हा उत्पन्न (₹)		..	33113	..	36349	42750	39442
एकूण राज्य उत्पन्न		68481660	61988353	75396915	67778112	85575051	77079386
दरडोई राज्य उत्पन्न (₹)		..	57760	..	62234	77454	69765
एकूण जिल्हा उत्पन्नाची राज्य उत्पन्नाशी टक्केवारी		0.67	0.7	0.68	0.7	0.66	0.67
मागील वर्षाच्या तुलनेत शेकडा वाढ/घट (टक्केवारी) (जि.उ.)		18.7	18.9	10.8	10.9	9.7	9.5

तक्ता क्र. 2.1 (पुढे चालू)

क्षेत्रवार जिल्हा उत्पन्न व दरडोई जिल्हा उत्पन्न - चालू किंमतींनुसार

जिल्हा— गोंदिया									(₹ लाखात
अ. क्र.	क्षेत्र	2010-11		2011-12		2012-13		2013-14	
		स्थूल जिल्हा उत्पन्न	निव्वळ जिल्हा उत्पन्न	स्थूल जिल्हा उत्पन्न	निव्वळ जिल्हा उत्पन्न	स्थूल जिल्हा उत्पन्न	निव्वळ जिल्हा उत्पन्न	स्थूल जिल्हा उत्पन्न	निव्वळ जिल्हा उत्पन्न
1	2	15	16	17	18	19	20	21	22
1.1	कृषी	110078	104089	78517	73998	103403	96736	80466	75278
1.2	वन संवर्धन	33982	33597	46714	46157	59514	58797	58369	57666
1.3	मासेमारी	4886	4168	6305	5320	7657	6532	8180	6978
कृषी व संलग्न सेवा(1.1+1.2+1.3)		148946	141854	131535	125475	170574	162065	147015	139922
1.4	खाण व दगड खाणकाम	4398	3496	1197	982	1025	812	832	660
प्राथमिक क्षेत्र एकूण (1.1+1.2+1.3+1.4)		153344	145349	132732	126457	171599	162877	147848	140582
2.1	नोंदणीकृत उद्योग	8742	7098	18371	14861	83154	68236	84745	69541
2.2	अनोंदणीकृत उद्योग	63282	57537	62327	56195	63106	56877	72011	64903
2.3	बांधकाम	78256	74257	90742	85923	97926	92272	108599	102329
2.4	वीज, गॅस व पाणीपुरवठा	4990	2749	5100	2616	7542	4533	11304	6669
द्वितीय क्षेत्र एकूण (2.1+2.2+2.3+2.4)		155270	141641	176540	159594	251728	221918	276658	243442
उद्योग (1.4+2.1+2.2+2.3+2.4)		159668	145137	177737	160576	252753	222730	277491	244102
3.1	रेल्वे	8134	6684	9067	7644	9863	8276	10882	9132
3.2	परिवहन, साठवणूक	23002	20313	27559	24167	32418	28254	37410	32604
3.3	दळणवळण	8117	6434	9346	6964	10844	8053	12000	8911
3.4	व्यापार व उपाहारगृहे	128187	122688	143145	136041	160096	151264	172161	162664
3.5	बँका व विमा उद्योग	41801	41196	48289	47632	53666	52919	62031	61167
3.6	व्यवसाय सेवा	92417	84600	106844	98338	120315	110984	139958	129486
37	सार्वजनिक प्रशासन	33532	28166	36761	31041	36915	29965	43316	35160
3.8	इतर सेवा	67917	63124	81519	75688	98306	91367	117736	109426
तृतीय क्षेत्र / सेवा क्षेत्र एकूण (3.1 ते 3.8 ची बेरीज		403107	373204	462530	427516	522423	481082	595493	548550
एकूण जिल्हा उत्पन्न		711721	660196	771802	713568	945750	865877	1019999	932574
दरडोई जिल्हा उत्पन्न (₹)		53707	49818	57748	53391	70187	64259	75102	68665
एकूण राज्य उत्पन्न		104915068	95077051	117012126	105939151	132222235	119520851	151013214	136514871
दरडोई राज्य उत्पन्न (₹)		93639	84858	103032	93282	114893	103856	129526	117091
एकूण जिल्हाउत्पन्नाची राज्य उत्पन्नाशी टक्केवारी		0.68	0.69	0.66	0.67	0.72	0.72	0.68	0.68
मागील वर्षाच्या तुलनेत शेकडा वाढ/घट (टक्केवारी)		26.8	27.4	8.4	8.1	22.5	21.3	7.9	7.7
आधार- अर्थ व सांख्यिकी संचालनालय, मुंबई									

तक्ता क्र. 2.2
दरडोई जिल्हा उत्पन्न - स्थिर (2004-05) किंमतींनुसार

जिल्हा– गोंदिया							(₹ लाखात)
अ. क्र.	क्षेत्र	2004-05		2005-06		2006-07	
		स्थूल जिल्हा उत्पन्न	निव्वळ जिल्हा उत्पन्न	स्थूल जिल्हा उत्पन्न	निव्वळ जिल्हा उत्पन्न	स्थूल जिल्हा उत्पन्न	निव्वळ जिल्हा उत्पन्न
1	2	3	4	5	6	7	8
1.1	कृषी	14396	13021	32822	29788	29144	26777
1.2	वन संवर्धन	14631	14438	14254	14044	16415	16152
1.3	मासेमारी	5973	5198	8788	7727	7200	6273
कृषी व संलग्न सेवा(1.1+1.2+1.3)		35000	32657	55864	51559	52759	49202
1.4	खाण व दगड खाणकाम	453	377	598	489	5138	4249
प्राथमिक क्षेत्र एकूण (1.1+1.2+1.3+1.4)		35453	33034	56462	52048	57897	53451
2.1	नोंदणीकृत उद्योग	8346	6155	11292	9060	8136	6628
2.2	अनोंदणीकृत उद्योग	32249	28927	35260	31781	39671	35842
2.3	बांधकाम	29924	28758	31907	30593	34711	33180
2.4	वीज, गॅस व पाणीपुरवठा	2597	1169	2611	1288	2880	1202
द्वितीय क्षेत्र एकूण (2.1+2.2+2.3+2.4)		73116	65009	81070	72723	85398	76852
उद्योग (1.4+2.1+2.2+2.3+2.4)		73569	65386	81668	73211	90536	81101
3.1	रेल्वे	4236	3477	4428	3722	4759	3850
3.2	परिवहन, साठवणूक	8619	7647	9332	8285	10167	9015
3.3	दळणवळण	4351	3654	5319	4553	6177	5366
3.4	व्यापार व उपाहारगृहे	57483	55694	62042	59994	71244	68945
3.5	बँका व विमा उद्योग	18120	17765	21032	20662	25069	24682
3.6	व्यवसाय सेवा	38959	35277	40549	36834	42083	38302
3.6	सार्वजनिक प्रशासन	14243	11450	15177	12225	15364	12244
3.7	इतर सेवा	26249	24723	29442	27601	31027	28941
तृतीय क्षेत्र / सेवा क्षेत्र एकूण (3.1 ते 3.7 ची बेरीज)		172259	159687	187321	173876	205890	191345
एकूण जिल्हा उत्पन्न		280828	257730	324853	298647	349185	321648
एकूण राज्य उत्पन्न		41547968	37002280	47092933	42363219	53465394	48198323
एकूण जिल्हा उत्पन्नाची राज्य उत्पन्नाशी टक्केवारी		0.7	0.7	0.7	0.7	0.6	0.7
मागील वर्षाच्या तुलनेत शेकडा वाढ/घट (टक्केवारी)		..	..	15.7	15.9	7.5	7.7

तक्ता क्र. 2.2 (पुढे चालू)

दरडोई जिल्हा उत्पन्न - स्थिर (2004-05) किंमतींनुसार

जिल्हा— गोंदिया							(₹ लाखात)
अ. क्र.	क्षेत्र	2007-08		2008-09		2009-10	
		स्थूल जिल्हा उत्पन्न	निव्वळ जिल्हा उत्पन्न	स्थूल जिल्हा उत्पन्न	निव्वळ जिल्हा उत्पन्न	स्थूल जिल्हा उत्पन्न	निव्वळ जिल्हा उत्पन्न
1	2	9	10	11	12	13	14
1.1	कृषी	38370	35661	17545	16215	24604	22654
1.2	वन संवर्धन	19464	19173	23727	23397	19286	18967
1.3	मासेमारी	7358	6323	6930	5982	7263	6103
कृषी व संलग्न सेवा(1.1+1.2+1.3)		65192	61157	48202	45594	51153	47724
1.4	खाण व दगड खाणकाम	7778	6233	75	56	3668	2672
प्राथमिक क्षेत्र एकूण (1.1+1.2+1.3+1.4)		72970	67390	48277	45650	54821	50396
2.1	नोंदणीकृत उद्योग	7702	6334	10821	8235	6992	5445
2.2	अनोंदणीकृत उद्योग	42808	39070	44171	39920	45398	40872
2.3	बांधकाम	43639	41600	47895	45282	50236	47506
2.4	वीज, गॅस व पाणीपुरवठा	3112	1264	2879	1616	3037	1725
द्वितीय क्षेत्र एकूण (2.1+2.2+2.3+2.4)		97261	88268	105766	95053	105663	95548
उद्योग (1.4+2.1+2.2+2.3+2.4)		105039	94501	105841	95109	109331	98220
3.1	रेल्वे	5078	4184	5822	4816	6942	5928
3.2	परिवहन, साठवणूक	10789	9492	11226	9567	12865	11057
3.3	दळणवळण	7294	6469	8591	7492	13007	11751
3.4	व्यापार व उपाहारगृहे	76846	74241	93407	89583	88390	85019
3.5	बँका व विमा उद्योग	29501	29086	33869	33435	36406	35962
3.6	व्यवसाय सेवा	43754	39845	45357	41268	47275	42704
3.6	सार्वजनिक प्रशासन	17437	13791	20402	16929	21050	17469
3.7	इतर सेवा	32270	29919	34147	31281	36614	33323
तृतीय क्षेत्र / सेवा क्षेत्र एकूण (3.1 ते 3.7ची बेरीज)		222969	207027	252821	234371	262549	243213
एकूण जिल्हा उत्पन्न		393200	362685	406864	375074	423033	389157
एकूण राज्य उत्पन्न		59483159	53808097	61019136	54653291	66694446	59933837
एकूण जिल्हा उत्पन्नाची राज्य उत्पन्नाशी टक्केवारी		0.7	0.7	0.7	0.7	0.6	0.7
मागील वर्षाच्या तुलनेत शेकडा वाढ/घट (टक्केवारी) (जि.उ.)		12.6	12.8	3.5	3.4	3.1	3.8

तक्ता क्र. 2.2 (पुढे चालू)

दरडोई जिल्हा उत्पन्न - स्थिर (2004-05) किंमतींनुसार

जिल्हा– गोंदिया									(₹ लाखात)
अ.क्र.	क्षेत्र	2010-11		2011-12		2012-13		2013-14	
		स्थूल जिल्हा उत्पन्न	निव्वळ जिल्हा उत्पन्न	स्थूल जिल्हा उत्पन्न	निव्वळ जिल्हा उत्पन्न	स्थूल जिल्हा उत्पन्न	निव्वळ जिल्हा उत्पन्न	स्थूल जिल्हा उत्पन्न	निव्वळ जिल्हा उत्पन्न
1	2	15	16	17	18	19	20	21	22
1.1	कृषी	41185	38292	39464	36552	44669	41063	27160	24967
1.2	वन संवर्धन	18034	17785	23998	23648	26360	25988	24057	23717
1.3	मासेमारी	3363	2763	3725	2957	3978	3122	4243	3330
कृषी व संलग्न सेवा(1.1+1.2+1.3)		62582	58840	67187	63157	75008	70173	55459	52014
1.4	खाण व दगड खाणकाम	3489	2801	917	742	628	498	509	403
प्राथमिक क्षेत्र एकूण (1.1+1.2+1.3+1.4)		66071	61641	68103	63898	75636	70671	55968	52417
2.1	नोंदणीकृत उद्योग	5844	4612	10456	8132	55004	43835	54232	43219
2.2	अनोंदणीकृत उद्योग	47005	42496	42881	38272	41442	36918	46084	41052
2.3	बांधकाम	57434	54241	63601	59905	66780	62616	73234	68668
2.4	वीज, गॅस व पाणीपुरवठा	3673	2013	4035	2342	5018	2972	5471	3230
द्वितीय क्षेत्र एकूण (2.1+2.2+2.3+2.4)		113956	103362	120973	108652	168244	146340	179021	156170
उद्योग (1.4+2.1+ 2.2+2.3+2.4)		117445	106163	121889	109394	168872	146838	179530	156573
3.1	रेल्वे	6779	5664	7369	6340	8001	6903	8753	7552
3.2	परिवहन, साठवणूक	13677	11512	14808	12211	15974	12961	16956	13759
3.3	दळणवळण	18176	16974	20842	19177	23390	21514	27920	25681
3.4	व्यापार व उपाहारगृहे	92523	88501	95686	90811	103502	97807	107207	101308
3.5	बँका व विमा उद्योग	41414	40934	46047	45546	47978	47429	52905	52299
3.6	व्यवसाय सेवा	48994	44049	51088	46098	53552	48403	55948	50812
3.7	सार्वजनिक प्रशासन	21036	17269	21051	17274	22720	18468	24165	19642
3.8	इतर सेवा	40299	36639	43629	39403	48088	43304	52137	46950
तृतीय क्षेत्र / सेवा क्षेत्र एकूण (3.1 ते 3.8ची बेरीज		282898	261542	300520	276860	323206	296789	345992	318001
एकूण जिल्हा उत्पन्न		462925	426545	489596	449411	567085	513800	580981	526589
एकूण राज्य उत्पन्न		74204180	66762536	77560965	69590440	83592859	74913695	89676749	80559286
एकूण जिल्हा उत्पन्नाची राज्य उत्पन्नाशी टक्केवारी		0.6	0.6	0.6	0.6	0.7	0.7	0.6	0.7
मागील वर्षाच्या तुलनेत शेकडा वाढ/घट (टक्केवारी) (जि.उ.)		9.4	9.6	5.8	5.4	15.8	14.3	2.5	2.5
आधार- अर्थ व सांख्यिकी संचालनालय, मुंबई									

किंमती विषयक आकडेवारी

तक्ता क्र 3.1
जिल्ह्यातील महत्वाच्या वस्तुंच्या त्रैमासिक सरासरी किरकोळ किंमती

जिल्हा – गोंदिया			(₹ मध्ये)										संदर्भ वर्ष : 2016-17	
अ. क्र.	वस्तूचे नाव व प्रत	परि माण	एप्रिल-जून		जुलै-सप्टेंबर		ऑक्टोबर-डिसेंबर		जानेवारी-मार्च		वर्षाची सरासरी		मागील वर्षाच्या तुलनेत शेकडा वाढ/घट (टक्केवारी)	
			नागरी	ग्रामीण	नागरी	ग्रामीण	नागरी	ग्रामीण	नागरी	ग्रामीण	नागरी	ग्रामीण	नागरी	ग्रामीण
1	2	3	4	5	6	7	8	9	10	11	12	13	14	15
1	तांदूळ उत्तम खु.बा.	किलो	43	40	45	43	45	45	44	40	44.3	42.08	4.15	10.38
2	तांदूळ मध्यम खु.बा.	किलो	39	35	40	38	40	40	39	34	39.43	36.83	4.62	14.95
3	गहूमध्यम खु.बा.	किलो	24	20	24	20	25	20	26	20	24.56	20	7.2	0
4	गहू स्वस्त धान्य दुकान	किलो	2	2	2	2	2	2	2	2	2	2	0	0
5	ज्वारी (संकरित) खु.बा.	किलो	29	–	29	–	29	–	29	–	29	–	0	–
6	ज्वारी (देशी)खु.बा.	किलो	29	–	29	–	31	–	31	–	30.13	–	5.79	–
7	बाजरी मध्यम	किलो	24	–	28	–	27	–	28	–	26.83	–	6.06	–
8	काबुली चणा मध्यम	किलो	108	–	128	–	130	–	127	–	123.28	–	68.64	–
9	हरभरा डाळ मध्यम	किलो	74	70	100	108	124	110	99	97	99.02	96.25	56.65	49.81
10	तूर डाळ मध्यम	किलो	140	130	129	138	119	125	96	108	120.89	125.25	(-)9.22	3.23
11	मूग डाळ मध्यम	किलो	100	100	87	107	80	105	78	95	86.19	101.67	(-) 17.69	(-)7.58
12	उडीद डाळ मध्यम	किलो	146	143	141	147	116	120	95	110	124.16	129.79	10.86	33.75
13	मसूर डाळ मध्यम	किलो	81	80	80	80	81	80	81	77	80.69	79.17	(-)5.86	(-)0.26
14	पांढरा वाटाणा मध्यम	किलो	43	–	43	–	40	–	40	–	41.47	–	8.49	–
15	साबुदाणा मध्यम	किलो	56	–	62	–	67	–	71	–	63.81	–	(-)6.67	–
16	शेंगदाणे मध्यम	किलो	102	100	107	119	110	120	103	120	105.55	114.67	6.45	17.61
17	रवा	किलो	29	28	28	28	28	28	29	28	28.66	28	1.47	5.33
18	साखर खु.बा.	किलो	38	35	39	38	39	37	40	39	39.02	36.93	39.83	26.55
19	गूळ पिवळा मध्यम	किलो	37	39	39	40	41	40	40	40	39.32	39.79	11.2	10.51
20	गोडेतेल भुईमुगाचे (सुटे)	किलो	120	110	127	110	125	110	122	110	123.44	110	4.9	0
21	वनस्पती तूप (सुटे)	किलो	78	80	80	80	80	80	90	80	81.79	80	2.92	(-) 10.28
22	खोबरेल तेल (सुटे)	किलो	194	250	206	287	228	300	247	300	218.68	284.17	19.97	24.91
23	म्हशीचे दूध (सुटे)	लीटर	33	24	33	24	33	24	33	25	32.5	24.33	(-)0.64	(-)2.67
24	म्हशीचे शुध्द तूप	किलो	475	400	475	400	475	400	475	400	475	400	0	0

तक्ता क्र 3.1 (पुढे चालू)

जिल्ह्यातील महत्वाच्या वस्तुंच्या त्रैमासिक सरासरी किरकोळ किंमती

जिल्हा – गोंदिया			(₹ मध्ये)										संदर्भ वर्ष : 2016-17	
अ. क्र.	वस्तूचे नाव व प्रत	परि माण	एप्रिल-जून		जुलै-सप्टेंबर		ऑक्टोबर-डिसेंबर		जानेवारी-मार्च		वर्षाची सरासरी		मागील वर्षाच्या तुलनेत शेकडा वाढ/घट (टक्केवारी)	
			नागरी	ग्रामीण	नागरी	ग्रामीण	नागरी	ग्रामीण	नागरी	ग्रामीण	नागरी	ग्रामीण	नागरी	ग्रामीण
1	2	3	4	5	6	7	8	9	10	11	12	13	14	15
25	बोकडाचे मांस	किलो	350	340	350	340	362	340	370	340	357.92	340	3.21	0.89
26	कोंबडी (ब्रॉयलर) न सोललेली	किलो	116	133	122	140	118	153	125	143	120.25	142.5	1.88	18.09
27	ताजे मासे (स्थानिक) मध्यम	किलो	120	153	112	160	114	144	135	135	120.29	148	6.3	(-)0.89
28	अंडी कोंबडीची	डझन	54	–	56	–	55	–	54	–	54.55	–	(-)0.62	–
29	आयोडीन युक्त मीठ	किलो	19	5	19	6	19	6	19	6	18.93	5.72	4.75	14.33
30	हळद पावडर (सुटी)	100 ग्रॅम	20	10	20	10	19	10	19	10	19.56	10	7.24	(-)16.67
31	गरम मसाला पावडर (सुटी)	100 ग्रॅम	55	60	53	60	53	60	53	63	53.15	60.83	3.07	24.15
32	बटाटे	किलो	20	17	21	23	16	18	11	12	16.88	17.52	18.7	16.1
33	कांदे	किलो	12	12	13	10	12	13	12	11	12.06	11.38	(-)55.8	(-)58.43
34	लसूण (अख्खा)	100 ग्रॅम	11	9	13	13	15	15	12	16	12.63	13.35	17.8	15.67
35	केळी मध्यम (जळगाव)	डझन	40	39	44	37	38	35	40	33	40.52	36	10.73	(-)3.95
36	सफरचंद मध्यम	किलो	136	120	168	113	120	117	121	117	136.35	116.67	10.68	(-)5.6
37	चहापत्ती	किलो	240	220	240	220	240	220	241	220	240.33	220	1.59	2.72
38	रॉकेल (खु.वा.)	लीटर	40	–	40	–	उ.ना.	–	40	–	39.88	–	6.33	–
39	पेट्रोल	लीटर	66	–	68	–	73	–	76	–	70.7	–	3.62	–
40	डिझेल	लीटर	–	उ.ना.	–	उ.ना.	–	उ.ना.	–	उ.ना.	–	उ.ना.	–	उ.ना.
41	गॅस सिलिंडर स्वंयपाकाचा	प्रत्येकी	464	–	466	–	466	–	473	–	467.3	–	1.78	–
42	काडेपेटी	1 नग	2	1	2	1	2	1	2	1	1.5	1	2.13	0
43	धुण्याचा साबण	250 ग्रॅम	–	7	–	10	–	10	–	10	–	9.25	–	30.59
44	प्रसाधन साबण	100 ग्रॅम	24	24	25	24	25	24	25	24	24.62	24	2.57	3.23
45	ब्रेड (स्थानिक)	400 ग्रॅम	30	20	30	24	30	24	31	24	30.25	23	3.64	15
46	टाल्कम पावडर पॉन्डस/ तत्सम	100 ग्रॅम	59	–	58	–	58	–	65	–	59.71	–	(-)2.25	–
47	टुथपेस्ट (कोलगेट /	100 ग्रॅम	45	44	46	48	46	48	47	50	45.75	47.5	1.92	13.73

आधार- अर्थ व सांख्यिकी संचालनालय, मुंबई

टिप- '-' लागु नाही.

सार्वजनिक वितरण व्यवस्था

तक्ता क्र 3.2

रास्त भाव धान्य दुकाने आणि रेशनकार्ड धारकांची संख्या

जिल्हा – गोंदिया												31 मार्च 2017 अखेर
अ. क्र.	तालुका	रास्त धान्य दुकानांची संख्या		रेशनकार्ड धारकांची संख्या			गोदामांची संख्या			गोदामांची क्षमता (मे. टन)		
		चालू असलेली	निलंबित	अं.अ.यो.	दा.रे.खा	दा.रे.व.	शासकीय	भाड्याने घेतलेली	भाड्याने दिलेली	शासकीय	भाड्याने घेतलेली	भाड्याने दिलेली
1	2	3	4	5	6	7	8	9	10	11	12	13
1	तिरोडा	130	1	10599	14591	11734	1	-	-	2000	-	-
2	गोरेगांव	94	5	9308	13592	7831	1	-	-	500	-	-
3	गोंदिया	207	8	14758	38051	46335	2	-	-	2500	-	-
4	आमगांव	89	2	8166	11415	5420	1	-	1	500	-	300
5	सालेकसा	87	0	7110	8794	1673	1	-	-	600	-	-
6	स/ अर्जुनी	113	1	8289	12996	7160	1	-	-	2000	-	-
7	अर्जुनी/ मोर.	131	0	10631	12579	9393	2	-	-	1050	-	-
8	देवरी	123	6	8320	11321	4834	2	-	-	900	-	-
एकूण -		974	23	77181	123339	94380	11	-	1	10050	-	300

अ.अ.यो. = अंत्योदय अन्न योजना , दा.रे.खा = दारिद्रय रेषेखालील, दा.रे.व = दारिद्रय रेषेवरील

आधार:- जिल्हा पुरवठा अधिकारी,गोंदिया.

तक्ता क्र. 3.3
अं.अ.यो., दा.रे.खा. (अं.अ.यो. वगळून) व दा.रे.व. कुटुंबांसाठी अन्नधान्याचे नियतन व उचल

जिल्हा – गोंदिया			(लाख मे.टन)			संदर्भ वर्ष : 2016-17
वर्ष	नियतन		उचल		उचलीची नियतनाशी टक्केवारी	
	तांदूळ	गहू	तांदूळ	गहू	तांदूळ	गहू
1	2	3	4	5	6	7
अं.अ.यो.						
2008-09	0.20	0.08	0.18	0.08	90	100
2009-10	0.20	0.08	0.20	0.08	100	100
2010-11	0.20	0.08	0.19	0.08	95	100
2011-12	0.20	0.08	0.20	0.08	100	100
2012-13	0.21	0.10	0.21	0.10	100	100
2013-14	0.22	0.09	0.22	0.09	100	100
2014-15	0.14	0.17	0.14	0.17	100	100
2015-16	0.23	0.09	0.23	0.09	100	100
2016-17	0.23	0.09	0.23	0.09	100	100
दा.रे.खा.(अं.अ.यो. वगळून)						
2008-09	0.20	0.15	0.19	0.13	95	86.7
2009-10	0.24	0.11	0.24	0.11	100	100
2010-11	0.26	0.10	0.24	0.10	92.3	100
2011-12	0.33	0.18	0.32	0.17	97	94.4
2012-13	0.61	0.33	0.60	0.33	98.4	100
2013-14	0.27	0.09	0.27	0.09	100	100
2014-15	0.15	0.21	0.15	0.20	100	95.2
2015-16	0.22	0.15	0.22	0.15	100	100
2016-17	0.22	0.15	0.22	0.15	1000	100
दा.रे.व.						
2008-09	0.01	0.01	0.01	0.01	100	100
2009-10	0.08	0.09	0.06	0.06	75	66.7
2010-11	0.04	0.05	0.04	0.05	100	100
2011-12	0.05	0.06	0.05	0.06	100	100
2012-13	0.24	0.29	0.24	0.27	100	93.1
2013-14	0.07	0.02	0.07	0.02	100	100
2014-15	0.02	0.03	0.02	0.03	100	100
2015-16	00	00	00	00	00	00
2016-17	00	00	00	00	00	00
आधार:- जिल्हा पुरवठा अधिकारी,गोंदिया.						
टिप :-सन 2016-17 करीता शासनाकडून दा.रे.व.कुटूंबाकरीता नियतन मंजूर न झाल्यामुळे तांदूळ व गहू यांची उचल निरंक आहे.						

जमीन व इतर महसुल

तक्ता क्र.4.1 (अ)
गोळा केलेला महसूल
(जमीन महसूल,वाढीव,संकिर्ण,जि.प.ग्रा.पं.पं.स.सेस,इ.जी.एस.शिक्षण,अकृषिक,सिटी सर्वे,वस्ती वाढ व नझूल)

जिल्हा – गोंदिया		(₹हजार)							संदर्भ वर्ष : 2016-17
अ. क्र.	तालुका	जमीन महसुलाची एकूण चालू मागणी	जमीन महसुलाची थकबाकी	एकूण मागणी	सूट	निलंबित वसुलीची रक्कम	वसुली पात्र रक्कम {5-(6+7)]	प्रत्यक्ष वसुली	खातेदारांची संख्या (शेतकरी)
1	2	3	4	5	6	7	8	9	10
1	तिरोडा	3552	0	3552	0	0	3552	7471	95795
2	गोरेगांव	1234	0	1234	0	0	1234	2271	8115
3	गोंदिया	14667	0	14667	0	0	14667	26499	10602
4	आमगांव	2360	661	3021	0	0	3021	3186	12181
5	सालेकसा	449	276	725	0	0	725	1205	1930
6	स/ अर्जुनी	2240	0	2240	0	0	2240	2312	7266
7	अर्जुनी/ मोर.	862	9	871	0	0	871	2490	592
8	देवरी	34	543	577	0	0	577	0	648
एकूण		25398	1489	26887	0	0	26887	45434	137129
आधार - जिल्हाधिकारी कार्यालय, (महसुल शाखा) गोंदिया									

तक्ता क्र. 4.1 (ब)
गोळा केलेला महसूल
(खाणी, गौण खनिज, मत्स्य,कोर्ट फी व मुद्रांक,बी.बी.डी.आर.नोंदणीपत्र,महसूली,करमणूक,जाहिरात इत्यादी)

जिल्हा – गोंदिया				(₹हजार)				संदर्भ वर्ष : 2016-17
अ.क्र.	तालुका	जमीन महसुलाची एकूण चालू मागणी	जमीन महसुलाची थकबाकी	एकूण मागणी	सूट	निलंबित वसुलीची रक्कम	वसुली पात्र रक्कम {5-(6+7)}	प्रत्यक्ष वसुली
1	2	3	4	5	6	7	8	9
1	तिरोडा	4792	53181	57973	0	0	57973	9652
2	गोरेगांव	18346	4662	23008	0	0	23008	6941
3	गोंदिया	98846	62212	161058	0	0	161058	23351
4	आमगांव	34765	75	34840	0	0	34840	34695
5	सालेकसा	2275	0	2275	0	0	2275	5369
6	सडक अर्जुनी	24490	208	24698	0	0	24698	3701
7	अर्जुनी/ मोर.	15632	0	15632	0	0	15632	5524
8	देवरी	34	0	34	0	0	34	1
एकूण		199180	120338	319518	0	0	319518	89234
आधार - जिल्हाधिकारी कार्यालय, (महसुल शाखा) गोंदिया								

तक्ता क्र. 4.1 (क)

गोळा केलेला महसूल

(तगाई, अधिक धान्य, मुद्र संधारण, वन जमिन कर्ज, अकृषीक कर्ज, आदर्श गृहनिर्माण, पश्चिम पाकिस्तानातून आलेले निर्वासित त्यांची मोडतोड, प्रकल्पग्रस्तांना, कुळांना दिलेले कर्ज, पूरग्रस्त, जमिन सुधारणा इत्यादी)

जिल्हा — गोंदिया		(₹हजार)						संदर्भ वर्ष : 2016-17
अ. क्र.	तालुका	जमीन महसुलाची एकूण चालू मागणी	जमीन महसुलाची थकबाकी	एकूण मागणी	सूट	निलंबित वसुलीची रक्कम	वसुली पात्र रक्कम {5- (6+7)}	प्रत्यक्ष वसुली
1	2	3	4	5	6	7	8	9
1	तिरोडा	312	0	312	0	0	312	0
2	गोरेगांव	0	0	0	0	0	0	0
3	गोंदिया	0	0	0	0	0	0	0
4	आमगांव	0	0	0	0	0	0	0
5	सालेकसा	0	0	0	0	0	0	0
6	सडक/ अर्जुनी	0	0	0	0	0	0	0
7	अर्जुनी/ मोर	463	0	463	0	0	463	111
8	देवरी	34	0	34	0	0	34	0
एकूण		809	0	809	0	0	809	111
आधार - जिल्हाधिकारी कार्यालय, (महसुल शाखा) गोंदिया								

स्थानिक स्वराज्य संस्थांचे उत्पन्न/खर्च

तक्ता क्र. 4.2

स्थानिक स्वराज्य संस्थांचे उत्पन्न व खर्च

जिल्हा – गोंदिया	(₹ लाखात)			संदर्भ वर्ष : 2016-17 (अस्थायी)	
अ. क्र.	**बाब**	**ग्रामपंचायत**	**जिल्हा परिषद**	**महानगर पालिका**	**नगर परिषद**
1	2	3	4	5	6
स्थानिक स्वराज्य संस्थांची संख्या		553	1	0	2
अ)	**जमा**				
1	**सुरूवातीची शिल्लक**	3682.57	8992.36	-	9296.65
2	**चालू वर्षातील जमा**				0
	2.1 शासकीय अनुदाने व वर्गणी	7004.38	9244.31	-	4395.25
	2.2 सव प्रकारचे कर	1148.77	942.63	-	445.17
	2.3 इतर जमा	1134.48	46581.88	-	10387.74
	2.4 एकूण (बाब 2.1 ते 2.3)	9287.63	56768.82	-	15228.16
	एकूण प्राप्ती (सुरूवातीची शिल्लक मिळून)	12970.20	65761.18	-	24524.81
ब)	**खर्च**				
3	चालू वर्षातील खर्च				
	3.1 सामान्य प्रशासन	1711.08	4132.06	-	2021.1
	3.2 शिक्षण	16.73	7571.83	-	1170.7
	3.3 सार्वजनिक आरोग्य	368.27	705.48	-	1016.08
	3.4 इतर	5368.26	31273.59	-	7403.99
	एकूण (3.1 ते 3.4)	7464.34	43682.96	-	11611.87
4	**अखेरची शिल्लक**	5505.86	22078.22	-	12912.94
आधार :- 1) मुख्य लेखा व वित्त अधिकारी, जि. प. गोंदिया 2) उपमुख्य कार्यकरी अधिकारी, ग्रामपंचायत जि. प. गोंदिया 3) मुख्याधिकारी,नगर परिषद गोंदिया / तिरोडा.					
टिप :- रकाना क्र. 3 व 6, बाब अ (1) सुरवातीची शिल्लक उपरोक्त आकडेवारी अस्थायी असल्यामुळे मागील वर्षाची अखेरची शिल्लक या वर्षाच्या आरंभीची शिल्लकेसोबत जुळणार नाही.					

तक्ता क्र. 4.3
नागरी स्थानिक स्वराज्य संस्थांचे 2016-17 मधील उत्पन्न व खर्च

जिल्हा – गोंदिया		(₹ लाखात)					संदर्भ वर्ष : 2016-17 (अस्थायी)		
अ. क्र.	बाब	महानगरपालिका	नगरपरिषदा				नगर पंचायती	कटक मंडळे	सर्व नागरी संस्था
			वर्ग अ	वर्ग ब	वर्ग क	सर्व			
	1	2	3	4	5	6	7	8	9
					उत्पन्न				
1	आरंभीची शिल्लक	-	7361.69	-	1934.96	9296.65	उ. ना.	-	9296.65
2	जमा	-	0	-	-	-	-	-	-
	2.1. पट्टी,करइत्यादी	-	373.67	-	71.50	445.17	उ. ना.	-	445.17
	2.2. शासकीय अनुदाने	-	2383.04	-	2012.21	4395.25	उ. ना.	-	4395.25
	2.3. वाणिज्यिक उपक्रमांपासून	-	0	-	0	0	उ. ना.	-	0
	2.4. ठेवी आणि कर्जे इ.	-	0	-	1.75	1.75	उ. ना.	-	1.75
	2.5. इतर उत्पन्न	-	10101.32	-	284.67	10385.99	उ. ना.	-	10385.99
	एकूण जमा (2)	-	12858.03	-	2370.13	15228.16	उ. ना.	-	15228.16
	एकूण उत्पन्न (1+ 2)	-	20219.72	-	4305.09	24524.81	उ. ना.	-	24524.81
					खर्च				
1	प्रशासन								
	(अ) आस्थापना	-	1643.17	-	359.40	2002.57	उ. ना.	-	2002.57
	(ब) इतर	-	964.20	-	18.57	982.77	उ. ना.	-	982.77
2	कर वसुली	-	3.35	-	0.46	3.81	उ. ना.	-	3.81
3	सार्वजनिक दिवाबत्ती	-	33.47	-	4.43	37.9	उ. ना.	-	37.9
4	पाणीपुरवठा	-	56.21	-	0	56.21	उ. ना.	-	56.21
5	सार्वजनिक सुरक्षा	-	5.44	-	0	5.44	उ. ना.	-	5.44
6	सार्वजनिक आरोग्य	-	1013.49	-	2.59	1016.08	उ. ना.	-	1016.08
7	जलनि:सारण व मलनि:सारण	-	33.67	-	18.46	52.13	उ. ना.	-	52.13
8	बांधकामे	-	128.96	-	1623.11	1752.07	उ. ना.	-	1752.07
9	परिवहन	-	0	-	0	0	उ. ना.	-	0
10	शिक्षण	-	1072.92	-	97.78	1170.7	उ. ना.	-	1170.7
11	दुर्बल घटकांवरील खर्च	-	0	-	0	0	उ. ना.	-	0
12	विशेष खर्च व दिलेली कर्जे	-	0	-	0	0	उ. ना.	-	0
13	इतर खर्च	-	4175.40	-	356.79	4532.19	उ. ना.	-	4532.19
एकूण खर्च (1 ते 13)		-	9130.28	-	2481.59	11611.87	उ. ना.	-	11611.87

आधार :- मुख्याधिकारी, नगर परिषद गोंदिया / तिरोडा.

टिप :-1) जिल्हयातील 6 नगर पंचायतीची माहिती उपलब्ध नसल्यामुळे रकाना क्र.7 ची माहिती उपलब्ध नाही दर्शविण्यात आलेली आहे. 2) सदर आकडेवारी ही अस्थायी असल्यामुळे मागील वर्षाची अखेरची शिल्लक या वर्षाच्या आरंभीची शिल्लकेसोबत जुळणार नाही.

तक्ता क्र. 4.4

ग्रामपंचायतींचे उत्पन्न व खर्च

जिल्हा – गोंदिया	(₹ लाखात)		संदर्भ वर्ष : 2016-17 (अस्थायी)	
बाब	2015-16		2016-17	
	प्रत्यक्ष	टक्केवारी	अंदाजित	टक्केवारी
1	2	3	4	5
उत्पन्न				
(अ) आरंभीची शिल्लक	3359.64	27.7	3682.57	28.4
(ब) जमा				
1. कर				
i) जमीन व इतर मालमत्ताकर	622.36	5.1	747.6	5.8
ii) इतर कर व शुल्क	304.81	2.5	401.17	3.1
2. शासकीय अनुदाने	4794.58	39.5	6015.34	46.4
3. अंशदान, देणग्या व इतर अनुदाने	1569.81	12.9	989.04	7.6
4. इतर जमा	1483.59	12.2	1134.48	8.7
एकूण जमा (ब)	8775.15	72.3	9287.63	71.6
एकूण उत्पन्न (अ+ब)	12134.79	100	12970.2	100
खर्च				
1. प्रशासन	498.79	8.0	1711.08	22.9
2. आरोग्य व स्वच्छता	1050.77	16.8	368.27	4.9
3. सावर्जनिक बांधकामे	1335.79	21.4	3358.97	45.0
4. सावर्जनिक दिवाबत्ती	52.54	0.8	191.87	2.6
5. शिक्षण	193.9	3.1	16.73	0.2
6. लोककल्याण	105.23	1.7	132.46	1.8
7. इतर खर्च	3013.63	48.2	1684.95	22.6
एकूण खर्च (1 ते 7)	6250.65	100.0	7464.33	100.0
आधार :-उपमुख्य कार्यकरी अधिकारी, (ग्रामपंचायत) जिल्हा परिषद गोंदिया				
टिप- रकाना क्र 2 व 3 सन 2015-16 चे उत्पन्न खर्च स्थायी झाल्यामुळे सदर आकडेवारी मागील वर्षाच्या स्थायी आकडेवारीसोबत जुळणार नाही.				

तक्ता क्र. 4.5
जिल्हा परिषदचे उत्पन्न व खर्च

जिल्हा – गोंदिया	(₹ लाखात)	संदर्भ वर्ष : 2016-17
बाब	2015-16 (प्रत्यक्ष)	2016-17 (अस्थायी)
1	2	3
अ) आरंभीची शिल्लक	10675.08	8992.36
ब) महसुली जमा		
1. स्वनिर्मित साधनांपासुन	1079.51	942.63
2. शासकीयअनुदाने		
2.1.सांविधिक अनुदाने		
i) सहेतुक	0	0
ii) आस्थापना	25452.47	27435.73
iii) योजनांतर्गत	7624.25	6705.41
iv) इतर	0	0
2.2 अभिकरण योजनासाठी	3438.63	2538.90
3. इतरसाधनांपासुन उत्पन्न	0	0
क) भांडवली जमा	2513.81	19146.15
ड) एकूण जमा (ब+क)	40108.67	56768.82
एकूण उत्पन्न (अ+ड)	50783.75	65761.18
अ) महसुली खर्च		
1. सामान्य प्रशासन	4500.49	4132.06
2. शिक्षण	7567.39	7571.83
3. सार्वजनिक बांधकामे	1268.19	2572.05
4. पाटबंधारे	220.56	82.68
5. कृषि	627.71	899.73
6. पशुसंवर्धन	953.29	751.10
7. वने	11.69	24.26
8. सार्वजनिक आरोग्य	811.18	705.48
9. समाजकल्याण	1236.63	1462.59
10. इतर खर्च	6745.37	5352.36
एकूण (अ)	23942.5	23554.14
ब) भांडवली खर्च	17848.89	20128.82
एकूण खर्च (अ + ब)	41791.39	43682.96
अखेरची शिल्लक	8992.36	22078.22
आधार :- मुख्य लेखा व वित्त अधिकारी, जि. प. गोंदिया		

बँक व विमा

तक्ता क्र. 4.6.

तालुकानिहाय बँक कार्यालये, वर्गीकृत बँकांची संख्या, ठेवी व कर्जे

जिल्हा – गोंदिया						संदर्भ वर्ष : 2016-17	
अ. क्र.	तालुका	बँकांची कार्यालये असलेली गावे व शहरे	वर्गीकृत बँका (संख्या)	वर्गीकृत बँकांची शाखा कार्यालये	वर्गीकृत बँकांच्या ठेवी (₹लाख)	वर्गीकृत बँकांनी दिलेली कर्जे (₹लाख)	
						कृषक	अकृषक
1	2	3	4	5	6	7	8
	तिरोडा	10	12	20	–	–	–
2	गोरेगांव	4	4	8	–	–	–
3	गोंदिया	20	22	52	–	–	–
4	आमगांव	4	6	10	–	–	–
5	सालेकसा	3	3	5	–	–	–
6	स/ अर्जुनी	6	5	12	–	–	–
7	अर्जुनी/ मोर	6	7	14	–	–	–
8	देवरी	4	8	10	–	–	–
एकूण		57	67	131	370655	50118	66803
आधार :- जिल्हा अग्रणी बँक गोंदिया.							
टिप- (—) उपलब्ध नाही.							
1 रकाना क्र. 3,4 व 5 ची आकडेवारी जिल्हा अग्रणी बँक गोंदिया द्वारे प्रकाशित Annual Credit Plan 2017-18 नुसार घेण्यात आली आहे, त्यामुळे मागील वर्षाच्या आकडेवारीसोबत जुळणार नाही. 2) रकाना क्र. 6,7, व 8 ची तालुका निहाय आकडेवारी उपलब्ध नाही.							

तक्ता क्र.4.7

जिल्हयातील आयुर्विमा विषयक आकडेवारी

जिल्हा – गोंदिया				संदर्भ वर्ष : 2016-17
अ.क्र.	बाब	परिमाण	तपशील	
			भारतीय जीवन विमा निगम	खाजगी आयुर्विमा कंपन्या
1	2	3	4	5
1	जिल्हयातील शाखा	संख्या	1	1
2	चालू विमा पॉलिसीज	संख्या	201031	325
3	मार्च अखेर व्यपगत विमा पॉलिसीज	संख्या	28248	23
4	नवीन व्यवसाय			
	4.1 उतरविलेलीविमापत्रे	संख्या	17508	124
	4.2 विमा रक्कम	(₹लाख)	36490.3	461.17
	4.3 विम्याचा प्रथम हप्तारक्कम	(₹लाख)	1895.75	63.23
5	जिल्हयातील विमा प्रतिनिधीची संख्या			
	5.1 एकूण विमा प्रतिनिधी	संख्या	771	3
	5.2 एकूण पैकी ग्रामीण विमा प्रतिनिधी	संख्या	525	1
	5.3 एकूण पैकी महिला विमा प्रतिनिधी	संख्या	129	1
	5.4 एकूण महिला प्रतिनिधीपैकी ग्रामीण महिला प्रतिनिधी	संख्या	47	1
आधार :- 1) भारतीय जीवन विमा निगम,नागपूर. 2 आयसीआयसी प्रुडेंसिल लाईफ इन्सुरन्स कं.लि.3)आय.डी.बी.आय.फेडरल लाईफ इन्सुरन्स इंशूरंस कं. लि. 4) एसयुडी लाईफ इंसुरन्स कं.लि. 5)टोकीयो लाईफ इन्सुरन्स कं.लि.				

बचत गट

तक्ता क्र. 4.8

जिल्हयातील बचत गटांबाबतची माहिती

जिल्हा – गोंदिया												संदर्भ वर्ष : 2016-17
अ.क्र.	तालुका	स्थापन झालेले बचत गट			मुख्य व्यवसायासाठी बँक जोडणी झालेले बचत गट			खेळते भांडवलासाठी बँक जोडणी झालेले बचत गट			व्यवसाय सुरू केलेले बचत गट	
		दा.रे. खालील	दा.रे. वरील	एकूण	दा.रे. खालील	दा.रे. वरील	एकूण	दा.रे. खालील	दा.रे. वरील	एकूण	संख्या	आर्थिक वर्षात केलेली उलाढाल (₹लाखात)
1	2	3	4	5	6	7	8	9	10	11	12	13
1	तिरोडा	78	0	78	225	32	257	755	0	755	312	0
2	गोरेगांव	56	0	56	138	12	150	164	6	170	206	102
3	गोंदिया	143	0	143	291	6	297	106	2	108	278	277
4	आमगांव	76	0	76	153	2	155	43	2	45	160	151
5	सालेकसा	50	0	50	242	82	324	784	0	784	415	0
6	स/ अर्जुनी	75	0	75	163	7	170	98	4	102	149	137
7	अर्जुनी/मोर.	523	0	523	526	0	526	615	0	615	558	2238
8	देवरी	24	0	24	86	4	90	54	1	55	78	63
एकूण		1025	0	1025	1824	145	1969	2619	15	2634	2156	2968
आधार:- 1) प्रकल्प संचालक जि. ग्रा.वि.यं. गोंदिया. 2) महिला आर्थिक विकास महामंडळ गोंदिया. 3)महाराष्ट्र राज्य ग्रामीण जीवनोन्नती अभियान, (उमेद) गोंदिया												
टिप:-1. रकना क्र. 5 मध्ये संदर्भ वर्षात स्थापन झालेल्या बचत गटांची संख्या दर्शविली आहे. 2) रकाना क्र. 8 ,11 व 12 मध्ये संदर्भ वर्ष 2016-17 पुर्वी स्थापन झालेले परंतु संदर्भ वर्षात बॅक जोडणी /खेळते भांडवल जोडणी झालेल्या बचत गटांचा समावेश आहे, त्यामुळे रकाना क्र. 8,11 व 12 ची आकडेवारी रकाना क्र. 5 च्या आकडेवारीपेक्षा जास्त आहे.												

तक्ता क्र. 4.9

जिल्हयातील जिल्हा ग्रामीण विकास यंत्रणा व महिला आर्थिक विकास महामंडळयांच्या मार्फत स्थापित बचत गटांबाबतची माहिती

जिल्हा – गोंदिया											संदर्भ वर्ष : 2016-17
अ. क्र.	तालुका	निर्मित बचत गट (संख्या)									
		जिल्हा ग्रामीण विकास यंत्रणा (दा.रे.खा.कुटूंबे)									
		मागील वर्षअखेर	अहवाल वर्षात	एकूण (3+4)	एकूण पैकी महिला बचत गट	एकूण पैकी कार्यरत असलेले बचत गट	प्रथम प्रतवारी झालेले एकूण बचत गट	व्दितीय प्रतवारी झालेले एकूण बचत गट	व्यवसाय करीत असलेले बचत गट		
									प्राथमिक क्षेत्र	व्दितीय क्षेत्र	तृतीय क्षेत्र
1	2	3	4	5	6	7	8	9	10	11	12
1	तिरोडा	1504	0	1504	0	0	0	0	0	0	0
2	गोरेगांव	1165	56	1221	1122	1066	77	276	96	0	0
3	गोंदिया	1994	54	2048	1683	1629	100	451	240	0	0
4	आमगांव	1284	27	1311	861	834	62	203	119	0	0
5	सालेकसा	1153	0	1153	0	0	0	0	0	0	0
6	स/ अर्जुनी	1012	65	1077	969	904	100	295	126	0	0
7	अर्जुनी / मोर.	2504	523	3027	1940	1940	1005	0	270	270	665
8	देवरी	976	15	991	894	879	52	157	59	0	0
एकूण		11592	740	12332	7469	7252	1396	1382	910	270	665

अ.क्र.	तालुका	निर्मित बचत गट (संख्या)									
		महिला आर्थिक विकास महामंडळ									
		मागील वर्ष अखेर	अहवाल वर्षात	एकूण (13+ 14)	एकूण पैकी महिला बचत गट	एकूण पैकी कार्यरत असलेले बचत गट	प्रथम प्रतवारी झालेले एकूण बचत गट	व्दितीय प्रतवारी झालेले एकूण बचत गट	व्यवसाय करीत असलेले बचत गट		
									प्राथमिक क्षेत्र	व्दितीय क्षेत्र	तृतीय क्षेत्र
1	2	13	14	15	16	17	18	19	20	21	22
1	तिरोडा	1597	78	1675	1675	1675	1702	650	130	155	105
2	गोरेगांव	448	0	448	448	448	315	125	25	15	12
3	गोंदिया	391	89	480	480	480	310	67	30	12	9
4	आमगांव	289	49	338	338	338	235	175	27	13	8
5	सालेकसा	1158	50	1208	1208	1208	1125	550	145	135	107
6	स/ अर्जुनी	253	10	263	263	263	220	125	15	5	3
7	अर्जुनी / मोर.	–	–	–	–	–	–	–	–	–	–
8	देवरी	362	9	371	371	371	215	37	12	3	2
एकूण		4498	285	4783	4783	4783	4122	1729	384	338	246

आधार:- 1) प्रकल्प संचालक जि.ग्रा.वि.यं. गोंदिया .2) महिला आर्थिक विकास महामंडळ गांदिया. 3)महाराष्ट्र राज्य ग्रामीण जीवनोन्नती अभियान, (उमेद) गोंदिया

टिप-1) रकाना क्र. 3 ते 12 मध्ये जि.ग्रा.वि.यं गोंदिया व महाराष्ट्र राज्य ग्रामीण जीवनोन्नती अभियान, (उमेद) गोंदिया यांचे द्वारा प्राप्त आकडेवारीचा समावेश आहे. 2) जि.ग्रा.वि.यं गोंदिया यांचे कार्यक्षेत्र हे Intendive Block तिरोडा, सालेकसा व अर्जुनी /मोर तालुका वगळुन संपुर्ण जिल्हा आहे. त्यामुळे रकाना 4 मध्ये तिरोडा व सालेकसा तालुक्यात सदर यंत्रणेद्वारे स्थापीत बचत गट शुन्य आहे. तर अर्जुनी/मोर तालुका सन 2014-15 पासुन महाराष्ट्र राज्य ग्रामीण जीवनोन्नती अभियान (उमेद) यांचे कडे वर्ग करण्यात आला असुन सदर तालुक्यात यंत्रणे मार्फत बचत गटांचे काम करण्यात येत आहे. त्यामुळे सदर तालुक्यात रकाना क्र. 4 महाराष्ट्र राज्य ग्रामीण जीवनोन्नती अभियान (उमेद) मार्फत स्थापीत बचत गटांची संख्या दर्शविली आहे. 3) गोरेगाव तालुक्यात अहवाल वर्षात माविम द्वारे बचत गट स्थापण करण्यात आले नाही व तालुका अर्जुनी/मोर माविम च्या कार्य़क्षेत्रात बाहेर असल्यामुळे सदर तालुक्यात माविम द्वारे द्वारे स्थापीत बचत गटाची संख्या निरंक आहे. 4)रकाना क्र. 14 माविम द्वारे स्थापीत सर्व बचत गट हे दारीद्र रेषेखालील च आहेत.

कृषि

तक्ता क्र. 5.1
जमिनीच्या वापराविषयी माहिती

जिल्हा – गोंदिया			(हेक्टर मध्ये)				संदर्भ वर्ष : 2011-12 (अस्थायी)
अ. क्र.	तालुका	एकूण भौगोलिक क्षेत्र	जंगल व्याप्त क्षेत्र	शेतीला उपलब्ध नसलेले क्षेत्र			पडीतजमिनी व्यतिरिक्त लागवड न झालेली एकूण जमीन
				बिगरशेती वापराखालील जमीन	पडीत/लागवडी लायक नसलेली जमीन	एकूण (5+6)	
1	2	3	4	5	6	7	8
1	तिरोडा	75294	5122	1739	4487	6226	3710
2	गोरेगांव	68473	19270	89	9776	9865	12845
3	गोंदिया	64896	7213	567	7077	7644	4950
4	आमगांव	31940	4157	3256	323	3579	2637
5	सालेकसा	44251	16673	873	3444	4317	2249
6	स/ अर्जुनी	53504	19782	4393	224	4617	10216
7	अर्जुनी/ मोर.	62867	19803	12451	5236	17687	5145
8	देवरी	117015	55669	277	4547	4824	4414
एकूण -		518240	147689	23645	35114	58759	46166

अ. क्र.	तालुका	पडीत जमीन			निव्वळ क्षेत्र	एकापेक्षा अधिक (दुसोटा क्षेत्र)	लागवडी खालील एकूण क्षेत्र (12+13)	लागवडी लायक क्षेत्र
		चालू पड	इतर पड	एकूण पड (9+10)				
1	2	9	10	11	12	13	14	15
1	तिरोडा	2235	1672	3907	56329	2962	59291	66908
2	गोरेगांव	790	1468	2258	24235	2250	26485	41588
3	गोंदिया	1310	5007	6317	38772	4032	42804	54071
4	आमगांव	338	910	1248	20319	5293	25612	29497
5	सालेकसा	453	3969	4422	16590	4132	20722	27393
6	स/ अर्जुनी	257	404	661	18228	4808	23036	33913
7	अर्जुनी/ मोर.	465	968	1433	18799	5434	24233	30811
8	देवरी	594	3192	3786	48322	3625	51947	60147
एकूण		6442	17590	24032	241594	32536	274130	344328

आधार :-जिल्हा अधिक्षक भुमी अभिलेख,गोंदिया (वार्षिक ऋत्तू आणि पिके अहवाल 2011-12) अस्थायी

तक्ता क्र. 5.2
निरनिराळ्या पिकांखालील क्षेत्र

जिल्हा – गोंदिया		(हेक्टर मध्ये)						संदर्भ वर्ष : 2011-12 (अस्थायी)	
अ. क्र.	तालुका	तांदूळ		गहू		खरीप ज्वारी		रब्बी ज्वारी	
		पिकांखालील क्षेत्र	ओलिताचे क्षेत्र	पिकांखालील क्षेत्र	ओलिताचे क्षेत्र	पिकांखालील क्षेत्र	ओलिताचे क्षेत्र	पिकांखालील क्षेत्र	ओलिताचे क्षेत्र
1	2	3	4	5	6	7	8	9	10
1	तिरोडा	26746	21324	322	204	0	0	0	0
2	गोरेगांव	21363	8503	150	150	0	0	0	0
3	गोंदिया	36170	21070	366	214	0	0	0	0
4	आमगांव	21756	13846	258	180	0	0	0	0
5	सालेकसा	17448	9665	161	83	0	0	0	0
6	स/ अर्जुनी	19234	10317	225	225	0	0	0	0
7	अर्जुनी/ मोर	20654	14871	291	193	0	0	0	0
8	देवरी	22249	6007	359	68	0	0	0	0
एकूण		185620	105603	2132	1317	0	0	0	0

जिल्हा – गोंदिया		(हेक्टर मध्ये)						संदर्भ वर्ष : 2011-12 (अस्थायी)	
अ. क्र.	तालुका	एकूण ज्वारी		बाजरी		मका		वरी	
		पिकांखालील क्षेत्र	ओलिताचे क्षेत्र	पिकांखालील क्षेत्र	ओलिताचे क्षेत्र	पिकांखालील क्षेत्र	ओलिताचे क्षेत्र	पिकांखालील क्षेत्र	ओलिताचे क्षेत्र
1	2	11	12	13	14	15	16	17	18
1	तिरोडा	0	0	0	0	0	0	0	0
2	गोरेगांव	0	0	0	0	0	0	0	0
3	गोंदिया	0	0	0	0	0	0	0	0
4	आमगांव	0	0	0	0	2	2	0	0
5	सालेकसा	0	0	0	0	0	0	0	0
6	स/ अर्जुनी	0	0	0	0	7	0	0	0
7	अर्जुनी/ मोर	0	0	0	0	0	0	0	0
8	देवरी	0	0	0	0	0	0	0	0
एकूण		0	0	0	0	9	2	0	0

जिल्हा – गोंदिया		(हेक्टर मध्ये)						संदर्भ वर्ष : 2011-12 (अस्थायी)	
अ. क्र.	तालुका	नाचणी		राळा		सावा		भादली	
		पिकांखालील क्षेत्र	ओलिताचे क्षेत्र	पिकांखालील क्षेत्र	ओलिताचे क्षेत्र	पिकांखालील क्षेत्र	ओलिताचे क्षेत्र	पिकांखालील क्षेत्र	ओलिताचे क्षेत्र
1	2	19	20	21	22	23	24	25	26
1	तिरोडा	0	0	0	0	0	0	0	0
2	गोरेगांव	0	0	0	0	0	0	0	0
3	गोंदिया	0	0	0	0	0	0	0	0
4	आमगांव	0	0	0	0	0	0	0	0
5	सालेकसा	0	0	0	0	0	0	0	0
6	स/ अर्जुनी	0	0	0	0	0	0	0	0
7	अर्जुनी/ मोर	0	0	0	0	0	0	0	0
8	देवरी	0	0	0	0	0	0	0	0
एकूण		0	0	0	0	0	0	0	0

तक्ता क्र. 5.2 (पुढे चालू)

निरनिराळ्या पिकांखालील क्षेत्र (हेक्टर मध्ये)

जिल्हा – गोंदिया		(हेक्टर मध्ये)						संदर्भ वर्ष : 2011-12 (अस्थायी)	
अ. क्र.	तालुका	इतर तृणधान्ये		एकूण तृणधान्ये		हरभरा		तूर	
		पिकांखालील क्षेत्र	ओलिताचे क्षेत्र	पिकांखालील क्षेत्र	ओलिताचे क्षेत्र	पिकांखालील क्षेत्र	ओलिताचे क्षेत्र	पिकांखालील क्षेत्र	ओलिताचे क्षेत्र
1	2	27	28	29	30	31	32	33	34
1	तिरोडा	27069	19	54137	21547	375	0	899	0
2	गोरेगांव	0	0	21513	8653	205	0	400	0
3	गोंदिया	236	0	36772	21285	315	0	618	0
4	आमगांव	0	0	22016	14028	327	0	217	0
5	सालेकसा	26	0	17635	9748	299	0	246	0
6	स/ अर्जुनी	3	0	19469	10542	551	0	479	0
7	अर्जुनी/मोर	0	0	20945	15064	509	0	439	0
8	देवरी	22294	4131	44902	10206	765	0	316	0
एकूण		49628	4150	237389	111073	3346	0	3614	0

जिल्हा – गोंदिया		(हेक्टर मध्ये)						संदर्भ वर्ष : 2011-12 (अस्थायी)	
अ. क्र.	तालुका	मुग		उडीद		कुळीथ		मठ	
		पिकांखालील क्षेत्र	ओलिताचे क्षेत्र	पिकांखालील क्षेत्र	ओलिताचे क्षेत्र	पिकांखालील क्षेत्र	ओलिताचे क्षेत्र	पिकांखालील क्षेत्र	ओलिताचे क्षेत्र
1	2	35	36	37	38	39	40	41	42
1	तिरोडा	5	0	53	0	10	0	0	0
2	गोरेगांव	0	0	25	0	0	0	0	0
3	गोंदिया	45	0	128	0	0	0	0	0
4	आमगांव	10	0	25	0	0	0	0	0
5	सालेकसा	0	0	64	0	9	0	0	0
6	स/ अर्जुनी	73	0	140	0	4	0	0	0
7	अर्जुनी/ मोर	20	0	130	0	0	0	0	0
8	देवरी	13	0	183	0	74	0	2	0
एकूण		166	0	748	0	97	0	2	0

जिल्हा – गोंदिया		(हेक्टर मध्ये)						संदर्भ वर्ष : 2011-12 (अस्थायी)	
अ. क्र.	तालुका	वाल		वाटाणा		इतर कडधान्ये		एकूण कडधान्ये	
		पिकांखालील क्षेत्र	ओलिताचे क्षेत्र	पिकांखालील क्षेत्र	ओलिताचे क्षेत्र	पिकांखालील क्षेत्र	ओलिताचे क्षेत्र	पिकांखालील क्षेत्र	ओलिताचे क्षेत्र
1	2	43	44	45	46	47	48	49	50
1	तिरोडा	74	0	0	0	1379	0	2795	0
2	गोरेगांव	31	0	0	0	2205	0	2866	0
3	गोंदिया	86	0	41	0	1039	0	2272	0
4	आमगांव	85	0	17	0	822	0	1503	0
5	सालेकसा	47	0	3	3	820	0	1488	3
6	स/ अर्जुनी	38	0	23	0	1114	0	2422	0
7	अर्जुनी/ मोर	21	0	27	0	500	0	1646	0
8	देवरी	157	0	8	0	3301	0	4819	0
एकूण		540	0	119	3	11180	0	19811	3

तक्ता क्र. 5.2 (पुढे चालू)

निरनिराळ्या पिकांखालील क्षेत्र (हेक्टर मध्ये)

जिल्हा – गोंदिया		(हेक्टर मध्ये)						संदर्भ वर्ष : 2011-12 (अस्थायी)	
अ. क्र.	तालुका	एकूण अन्नधान्ये		ऊस		मिरची		लसूण	
		पिकांखालील क्षेत्र	ओलिताचे क्षेत्र	पिकांखालील क्षेत्र	ओलिताचे क्षेत्र	पिकांखालील क्षेत्र	ओलिताचे क्षेत्र	पिकांखालील क्षेत्र	ओलिताचे क्षेत्र
1	2	51	52	53	54	55	56	57	58
1	तिरोडा	56932	21547	15	15	115	115	48	48
2	गोरेगांव	24379	8653	0	0	8	8	0	0
3	गोंदिया	39044	21285	123	123	72	53	52	39
4	आमगांव	23519	14028	22	22	96	65	50	50
5	सालेकसा	19123	9752	7	7	26	22	3	0
6	स/ अर्जुनी	21891	10542	219	219	176	77	17	17
7	अर्जुनी/ मोर	22591	15064	256	241	109	71	12	12
8	देवरी	49721	10206	28	28	184	158	5	0
एकूण		257200	111077	670	655	786	569	187	166

जिल्हा – गोंदिया		(हेक्टर मध्ये)						संदर्भ वर्ष : 2011-12 (अस्थायी)	
अ. क्र.	तालुका	इतर मसाल्याचे पदार्थ		एकुण मसाल्याचे पदार्थ		आंबा		द्राक्षे	
		पिकांखालील क्षेत्र	ओलिताचे क्षेत्र	पिकांखालील क्षेत्र	ओलिता चे क्षेत्र	पिकांखालील क्षेत्र	ओलिताचे क्षेत्र	पिकांखालील क्षेत्र	ओलिताचे क्षेत्र
1	2	59	60	61	62	63	64	65	66
1	तिरोडा	142	142	305	305	3	0	0	0
2	गोरेगांव	66	56	74	64	0	0	0	0
3	गोंदिया	90	50	214	142	490	0	0	0
4	आमगांव	164	46	310	161	9	0	0	0
5	सालेकसा	66	34	95	56	30	0	0	0
6	स/ अर्जुनी	80	21	274	115	21	2	0	0
7	अर्जुनी/ मोर	44	33	165	116	1	0	0	0
8	देवरी	138	80	327	238	0	0	0	0
एकूण -		790	462	1764	1197	554	2	0	0

जिल्हा – गोंदिया		(हेक्टर मध्ये)						संदर्भ वर्ष : 2011-12 (अस्थायी)	
अ. क्र.	तालुका	लिंबू वर्गीय फळे (संत्रा, मोसंबी इ.)		केळी		इतर फळे		एकूण फळे	
		पिकांखालील क्षेत्र	ओलिताचे क्षेत्र	पिकांखालील क्षेत्र	ओलिताचे क्षेत्र	पिकांखालील क्षेत्र	ओलिताचे क्षेत्र	पिकांखालील क्षेत्र	ओलिताचे क्षेत्र
1	2	67	68	69	70	71	72	73	74
1	तिरोडा	1	0	1	0	22	0	27	0
2	गोरेगांव	0	0	0	0	0	0	0	0
3	गोंदिया	10	0	0	0	19	0	519	0
4	आमगांव	0	0	6	4	5	1	20	5
5	सालेकसा	0	0	1	1	13	0	44	1
6	स/ अर्जुनी	3	0	3	2	5	0	31	4
7	अर्जुनी/ मोर	0	0	2	0	0	0	3	0
8	देवरी	0	0	0	0	0	0	0	0
एकूण		14	0	13	7	64	1	644	10

तक्ता क्र. 5.2 (पुढे चालू)

निरनिराळ्या पिकांखालील क्षेत्र (हेक्टर मध्ये)

जिल्हा – गोंदिया		(हेक्टर मध्ये)						संदर्भ वर्ष : 2011-12 (अस्थायी)	
अ. क्र.	तालुका	बटाटे		कांदे		वांगी		टोमॅटो	
		पिकांखालील क्षेत्र	ओलिताचे क्षेत्र	पिकांखालील क्षेत्र	ओलिताचे क्षेत्र	पिकांखालील क्षेत्र	ओलिताचे क्षेत्र	पिकांखालील क्षेत्र	ओलिताचे क्षेत्र
1	2	75	76	77	78	79	80	81	82
1	तिरोडा	32	10	67	62	152	0	77	0
2	गोरेगांव	7	7	14	14	23	0	15	0
3	गोंदिया	12	2	25	25	65	0	96	0
4	आमगांव	28	28	52	52	105	0	64	0
5	सालेकसा	4	3	3	3	68	0	7	0
6	स/ अर्जुनी	12	13	31	31	97	0	34	0
7	अर्जुनी/ मोर	0	0	12	12	46	0	7	0
8	देवरी	0	0	0	0	138	0	83	0
एकूण		95	63	204	199	694	0	383	0

जिल्हा :-गोंदिया		(हेक्टर मध्ये)						संदर्भ वर्ष :- 2011-12 (अस्थायी)	
अ. क्र.	तालुका	इतर भाजीपाला		एकूण भाजीपाला		एकूण फळे व भाजीपाला		कापुस	
		पिकांखालील क्षेत्र	ओलिताचे क्षेत्र	पिकांखालील क्षेत्र	ओलिताचे क्षेत्र	पिकांखालील क्षेत्र	ओलिताचे क्षेत्र	पिकांखालील क्षेत्र	ओलिताचे क्षेत्र
1	2	83	84	85	86	87	88	89	90
1	तिरोडा	97	46	425	118	452	118	0	0
2	गोरेगांव	65	58	124	79	124	79	0	0
3	गोंदिया	323	93	521	120	1040	120	0	0
4	आमगांव	187	135	436	215	456	220	0	0
5	सालेकसा	85	67	167	73	211	74	0	0
6	स/ अर्जुनी	81	65	255	109	286	113	0	0
7	अर्जुनी/ मोर	58	44	123	56	126	56	0	0
8	देवरी	124	88	345	88	345	88	0	0
एकूण		1020	596	2396	858	3040	868	0	0

जिल्हा – गोंदिया		(हेक्टर मध्ये)						संदर्भ वर्ष : 2011-12 (अस्थायी)	
अ. क्र.	तालुका	इतर तंतु पिके		एकूण तंतु पिके		भूईमूग		सुर्यफूल	
		पिकांखालील क्षेत्र	ओलिताचे क्षेत्र	पिकांखालील क्षेत्र	ओलिताचे क्षेत्र	पिकांखालील क्षेत्र	ओलिताचे क्षेत्र	पिकांखालील क्षेत्र	ओलिताचे क्षेत्र
1	2	91	92	93	94	95	96	97	98
1	तिरोडा	32	0	32	0	3	0	0	0
2	गोरेगांव	0	0	0	0	0	0	0	0
3	गोंदिया	148	0	148	0	3	0	0	0
4	आमगांव	58	0	58	0	13	12	0	0
5	सालेकसा	42	0	42	0	0	0	38	0
6	स/ अर्जुनी	11	0	11	0	1	1	3	1
7	अर्जुनी/ मोर	0	0	0	0	0	0	0	0
8	देवरी	40	0	40	0	0	0	0	0
एकूण		331	0	331	0	20	13	41	1

तक्ता क्र. 5.2 (पुढे चालू)

निरनिराळ्या पिकांखालील क्षेत्र (हेक्टर मध्ये)

जिल्हा – गोंदिया		(हेक्टर मध्ये)								संदर्भ वर्ष : 2011-12 (अस्थायी)	
अ. क्र.	तालुका	करडई		सोयाबीन		इतर गळीत धान्ये		एकूण गळीत धान्ये		इतर औषधी व मादक पदार्थ	
		पिकां खालील क्षेत्र	ओलिता चे क्षेत्र	पिकां खालील क्षेत्र	ओलिता चे क्षेत्र	पिकां खालील क्षेत्र	ओलिता चे क्षेत्र	पिकां खालील क्षेत्र	ओलिता चे क्षेत्र	पिकां खालील क्षेत्र	ओलिताचे क्षेत्र
1	2	99	100	101	102	103	104	105	106	107	108
1	तिरोडा	0	0	0	0	204	0	207	0	0	0
2	गोरेगांव	0	0	0	0	118	0	118	0	0	0
3	गोंदिया	3	0	5	0	250	0	261	0	0	0
4	आमगांव	8	0	4	0	121	0	146	12	0	0
5	सालेकसा	0	0	0	0	84	0	122	0	0	0
6	स/ अर्जुनी	8	0	0	0	167	2	179	4	0	0
7	अर्जुनी/ मोर	0	0	0	0	189	0	189	0	0	0
8	देवरी	0	0	0	0	330	0	330	0	0	0
एकूण		19	0	9	0	1463	2	1552	16	0	0

जिल्हा – गोंदिया		(हेक्टर मध्ये)						संदर्भ वर्ष : 2011-12 (अस्थायी)	
अ. क्र.	तालुका	एकूण औषधी व मादक पदार्थ		एकूण चारा पिके		संकीर्ण अखाद्य पिके		एकूण अखाद्य पिके	
		पिकांखाली लक्षेत्र	ओलिताचे क्षेत्र	पिकांखालील क्षेत्र	ओलिताचे क्षेत्र	पिकांखालील क्षेत्र	ओलिताचे क्षेत्र	पिकांखालील क्षेत्र	ओलिताचे क्षेत्र
1	2	109	110	111	112	113	114	115	116
1	तिरोडा	0	0	0	0	1348	0	1587	0
2	गोरेगांव	0	0	0	0	1790	0	1908	0
3	गोंदिया	0	0	12	0	1962	0	2383	0
4	आमगांव	0	0	2	2	1099	0	1305	14
5	सालेकसा	0	0	0	0	1122	0	1286	0
6	स/ अर्जुनी	0	0	0	0	177	0	367	4
7	अर्जुनी/ मोर	0	0	0	0	906	0	1095	0
8	देवरी	0	0	0	0	1156	0	1526	0
एकूण		0	0	14	2	9560	0	11457	18

जिल्हा – गोंदिया		(हेक्टर मध्ये)						संदर्भ वर्ष : 2011-12 (अस्थायी)	
अ. क्र.	तालुका	एकूण खाद्य पिके		लागवडी खालील एकूण क्षेत्र		दुसोटा क्षेत्र		लागवडी खालील निव्वळ क्षेत्र	
		पिकांखाली लक्षेत्र	ओलिताचे क्षेत्र	पिकांखालील क्षेत्र	ओलिताचे क्षेत्र	पिकांखालील क्षेत्र	ओलिताचे क्षेत्र	पिकांखालील क्षेत्र	ओलिताचे क्षेत्र
1	2	117	118	119	120	121	122	123	124
1	तिरोडा	57704	21985	59291	21985	2962	852	56329	21133
2	गोरेगांव	24577	8796	26485	8796	2250	320	24235	8476
3	गोंदिया	40421	21670	42804	21670	4032	1266	38772	20404
4	आमगांव	24307	14431	25612	14445	5293	2885	20319	11560
5	सालेकसा	19436	9889	20722	9889	4132	1961	16590	7928
6	स/ अर्जुनी	22669	10989	23036	10993	4808	1258	18228	9735
7	अर्जुनी/ मोर	23138	15477	24233	15477	5434	2831	18799	12646
8	देवरी	50421	10560	51947	10560	3625	652	48322	9908
एकूण		262673	113797	274130	113815	32536	12025	241594	101790

आधार :-जिल्हा अधिक्षक भुमी अभिलेख,गोंदिया (वार्षिक ऋतू आणि पिके अहवाल 2011-12) (अस्थायी)

तक्ता क्र. 5.3
जिल्हयात वितरीत करण्यात आलेले बियाणे

जिल्हा – गोंदिया		(000 क्विंटल)					संदर्भ वर्ष : 2016-17
क्षेत्र	पीक	वर्ष					
		2012	2013	2014	2015	2016	टक्के वाढ
1	2	3	4	5	6	7	8
सार्वजनिक	खरीप	25.00	22.23	17.04	10.68	13.05	22.2
	रब्बी	1.07	1.15	1.72	0.09	0.99	1000.0
	एकूण	26.07	23.38	18.76	10.77	14.04	30.4
खाजगी	खरीप	12.75	13.30	18.29	20.13	29.40	46.1
	रब्बी	0.10	0.14	0.83	2.21	1.22	(-)44.8
	एकूण	12.85	13.44	19.12	22.34	30.63	37.1
एकूण	**खरीप**	37.75	35.53	35.33	30.81	42.46	37.8
	रब्बी	1.17	1.29	2.55	2.30	2.21	(-)3.9
	एकूण	38.92	36.82	37.88	33.11	44.68	34.9

आधार : कृषि विकास अधिकारी, जिल्हा परिषद गोंदिया.

तक्ता क्र.5.4
रासायनिक खतांचा वापर

जिल्हा – गोंदिया										संदर्भ वर्ष : 2016-17
अ.क्र.	तालुका	रासायनिक खतांचे वाटप (मे.टन)								
		नियंत्रित संस्थांकडून			खाजगी संस्थाकडून			एकूण		
		खरीप	रब्बी	एकूण	खरीप	रब्बी	एकूण	खरीप	रब्बी	एकूण
1	2	3	4	5	6	7	8	9	10	11
1	तिरोडा	2095.0	963.0	3058.0	6288.5	2892	9180.5	8383.5	3855	12238.5
2	गोरेगांव	741.0	187.0	928.0	1730.5	749.8	2480.35	2471.55	936.8	3408.3
3	गोंदिया	3344.6	601.5	3946.1	6211.5	1547	7758.5	9556.1	2148.5	11704.6
4	आमगांव	2206.1	102.0	2308.1	4098.4	578	4676.4	6304.5	680	6984.5
5	सालेकसा	1268.6	395.0	1663.6	4246.8	2238	6484.85	5515.45	2633	8148.4
6	स/ अर्जुनी	852.5	242.8	1095.3	2699.4	1106	3805.4	3551.9	1348.8	4900.7
7	अर्जुनी/ मोर.	1013.0	762.5	1775.5	4614.7	2702.5	7317.21	5627.71	3465	9092.7
8	देवरी	1232.0	578.1	1810.1	3696.	2357.3	6053.3	4928	2935.4	7863.4
एकूण		12752.	3831.9	16584.7	33585.8	14170.6	47756.5	46338.7	18002.5	64341.1

आधार - कृषि विकास अधिकारी, जिल्हा परिषद गोंदिया.

तक्ता क्र. 5.5
निरनिराळ्या पिकांचे उत्पादन

जिल्हा – गोंदिया		(में. टन मध्ये)								संदर्भ वर्ष : 2016-17
अ. क्र.	तालुका	तांदूळ	गहू	ज्वारी	बाजरी	बार्ली	मका	नाचणी	इतर धान्ये	एकूण धान्ये
1	2	3	4	5	6	7	8	9	10	11
1	तिरोडा	42547	509	-	-	-	-	-	-	43056
2	गोरेगांव	30095	23	-	-	-	-	-	-	30118
3	गोंदिया	55698	458	-	-	-	-	-	-	56156
4	आमगांव	28295	280	-	-	-	-	-	-	28575
5	सालेकसा	24280	31	-	-	-	2	-	-	24313
6	स/ अर्जुनी	26556	34	-	-	-	-	-	-	26590
7	अर्जुनी/ मोर.	31988	252	-	-	-	57	-	-	32297
8	देवरी	32480	0	-	-	-	53	-	-	32533
एकूण		271939	1587	-	-	-	112	-	-	273638

तक्ता क्र. 5.5 (पुढे चालू)
निरनिराळ्या पिकांचे उत्पादन

जिल्हा – गोंदिया		(में. टन मध्ये)						संदर्भ वर्ष : 2016-17
अ. क्र.	तालुका	हरभरा	तूर	उडीद	मूग	मसूर	इतर कडधान्ये	एकूण कडधान्ये
1	2	12	13	14	15	16	17	18
1	तिरोडा	595	958	-	-	-	17	1570
2	गोरेगांव	370	373	-	-	-	0	743
3	गोंदिया	1009	971	-	-	-	31	2011
4	आमगांव	87	506	-	1	-	2	596
5	सालेकसा	335	629	-	-	-	0	964
6	स/ अर्जुनी	382	677	-	-	-	11	1070
7	अर्जुनी/ मोर.	515	673	-	1	-	0	1189
8	देवरी	536	359	-	-	-	0	895
एकूण		3829	5146	-	2	-	61	9038

तक्ता क्र. 5.5 (पुढे चालू)
निरनिराळ्या पिकांचे उत्पादन

जिल्हा – गोंदिया		(मेें. टन मध्ये)						संदर्भ वर्ष: 2016-17
अ. क्र.	तालुका	जवस	भूईमूग	सुर्यफूल	तीळ	सोयाबीन	इतर तेलबिया	एकूण तेलबिया
1	2	19	20	21	22	23	24	25
1	तिरोडा	297	-	-	24	-	-	321
2	गोरेगांव	543	-	-	20	-	-	563
3	गोंदिया	130	-	-	81	-	-	211
4	आमगांव	74	-	-	24	-	-	98
5	सालेकसा	179	-	-	38	-	-	217
6	स/ अर्जुनी	25	-	-	24	-	-	49
7	अर्जुनी/ मोर	75	-	-	44	-	-	119
8	देवरी	91	-	-	11	-	-	102
एकूण		1414	-	-	266	-	-	1680

तक्ता क्र. 5.5 (पुढे चालू)
निरनिराळ्या पिकांचे उत्पादन

जिल्हा – गोंदिया		(मेें. टन मध्ये)						संदर्भ वर्ष : 2016-17
अ. क्र.	तालुका	ऊस	कापूस	ताग	मेस्टा (अंबाडी)	तंबाखू	औषधी पदार्थ	मसाल्याचे पदार्थ
1	2	26	27	28	29	30	31	32
1	तिरोडा	67	-	-	-	-	-	970
2	गोरेगांव	34	-	-	-	-	-	657
3	गोंदिया	510	-	-	-	-	-	0
4	आमगांव	07	-	-	-	-	-	661
5	सालेकसा	0	-	-	-	-	-	483
6	स/ अर्जुनी	3081	-	-	-	-	-	635
7	अर्जुनी/ मोर.	828	-	-	-	-	-	253
8	देवरी	484	-	-	-	-	-	904
एकूण		5011	-	-	-	-	-	4563
आधार – जिल्हा अधिक्षक कृषी अधिकारी, गोंदिया								

तक्ता क्र. 5.6

मुख्य पिकांचे दर हेक्टरी अंदाजित उत्पादन

जिल्हा – गोंदिया				संदर्भ वर्ष : 2016-17
अ. क्र.	**पिकाचे नाव**	**प्रति हेक्टरी उत्पादन (किलो)**	**एकूण उत्पादन (00 मे.टन)**	**मागील वर्षीच्या तूलनेत शेकडा वाढ/घट**
1	2	3	4	5
1	तांदूळ	1442	2719.39	(-) 6.8
2	गहू	1146	15.87	21.2
3	ज्वारी	-	-	-
4	बाजरी	-	-	-
5	बार्ली	-	-	-
6	मका	2200	1.12	(-) 21.1
7	नाचणी	-	-	-
8	इतर तृणधान्ये	--	-	-
	एकूण तृणधान्ये	--	2736.38	(-) 6.7
9	हरभरा	562	38.29	(-) 6.4
10	तूर	740	51.46	7.7
11	उडीद	0	--	-
12	मूग	490	0.02	उ.ना.
13	मसूर	--	--	-
14	इतर कडधान्ये	350	0.61	(-) 98.5
	एकूण कडधान्ये	-	90.38	(-) 30.9
15	जवस	225	14.14	75.7
16	भुईमूग	-	-	-
17	सुर्यफुल	-	-	-
18	तीळ	310	2.66	4.7
19	इतर तेलबिया	-	-	-
	एकूण तेलबिया	410	16.80	58.6
20	एरंडी	--	--	
21	ऊस	65000	50.11	(-)82.3
22	नारळ	-	-	-
23	कापूस	-	-	-
24	ताग	-	-	-
25	मेस्टा (अंबाडी)	-	-	-
26	तंबाखू	-	-	-
27	औषधी पदार्थ	-	-	-
28	सुंठ (आले)	-	-	-
29	मिरची (लाल)	-	-	-
30	लसून	-	-	-
31	हळद	220	45.63	(-)6.5
32	बटाटे	-	-	-
आधार – जिल्हा अधिक्षक कृषी अधिकारी, गोंदिया				

तक्ता क्र. 5.7

तालुकानिहाय पर्जन्य दिवसांची संख्या व एकूण पर्जन्य

जिल्हा – गोंदिया					संदर्भ वर्ष : 2016-17	
(पर्जन्य - मि.मी.)						
अ.क्र.	तालुका	सरासरी		वर्ष 2016 मधील		सरासरीच्या तुलनेत संदर्भ वर्षातील पर्जन्यातील शेकडा वाढ अथवा घट
		पर्जन्य दिवसांची संख्या	पर्जन्य	पर्जन्य दिवसांची संख्या	पर्जन्य	
1	2	3	4	5	6	7
1	तिरोडा	उ.ना.	1282.3	66	1139.7	(-) 11.1
2	गोरेगांव	उ.ना.	1608.0	64	1124.2	(-) 30.1
3	गोंदिया	उ.ना.	1406.5	63	933.5	(-) 33.6
4	आमगांव	उ.ना.	1608.0	67	1170.8	(-) 27.2
5	सालेकसा	उ.ना.	1608.0	70	1465.2	(-) 8.9
6	स/ अर्जुनी	उ.ना.	1541.4	68	1307.9	(-) 15.1
7	अर्जुनी/ मोर.	उ.ना.	1587.3	59	1001.4	(-) 36.9
8	देवरी	उ.ना.	1498.3	69	1294.1	(-) 13.6
एकूण		उ.ना.	1517.5	66	1179.6	(-) 22.3
आधार - जिल्हा अधिक्षक कृषी अधिकारी, गोंदिया.						

पदुम

तक्ता क्र. 5.8
कृत्रिम रेतन कार्यक्रमाची प्रगती

जिल्हा – गोंदिया				संदर्भ वर्ष : 2016-17
तपशील	2014-15	2015-16	2016-17	2015-16च्या तुलनेत 2016-17 मधील शेकडा बदल
1	2	3	4	5
अ) गायी (कृत्रिम रेतन)				
1) संकरित	5933	8366	8812	5.33
2) विदेशी	5190	7405	8383	13.21
3) देशी	1742	2454	2652	8.07
एकूण (कृत्रिम रेतन)	12865	18225	19847	8.90
जन्मलेल्या वासरांची संख्या (गायी)	4648	7063	6942	(-)1.71
ब) म्हशी (कृत्रिम रेतन)	2598	2760	3516	27.39
जन्मलेल्या रेडकांची संख्या (म्हशी)	1009	1141	1050	(-)7.98
आधार: जिल्हा पशुसंवर्धन उप आयुक्त, गोंदिया				

तक्ता क्र. 5.9
कृत्रिम रेतन व दुग्ध उत्पादनाची तालुकानिहाय प्रगती

जिल्हा– गोंदिया										संदर्भ वर्ष : 2016-17
अ.क्र.	तालुका	2014-15			2015-16			2016-17		
		कृत्रिम रेतनाचे वार्षिक लक्ष्य	कृत्रिम रेतनाच्या साध्याची टक्केवारी	दुग्ध उत्पादन (000 मे.टन)	कृत्रिम रेतनाचे वार्षिक लक्ष्य	कृत्रिम रेतनाच्या साध्याची टक्केवारी	दुग्ध उत्पादन (000 मे.टन)	कृत्रिम रेतनाचे वार्षिक लक्ष्य	कृत्रिम रेतनाच्या साध्याची टक्केवारी	दुग्ध उत्पादन (000 मे.टन)
1	2	3	4	5	6	7	8	9	10	11
1	तिरोडा	2500	147.56	0.108	5852	88.14	0.112	5410	96.00	तालुका निहाय माहिती नाही.
2	गोरेगांव	1066	151.5	0.091	2037	79.67	0.092	1569	114.67	
3	गोंदिया	3836	96.92	0.113	7286	70.23	0.116	7915	75.00	
4	आमगांव	1922	76.89	0.090	3471	52.69	0.093	4050	48.45	
5	सालेकसा	2168	57.42	0.100	2198	51.18	0.101	2500	57.30	
6	स/अर्जुन्नी	1643	136.57	0.107	2634	76.84	0.108	2980	66.00	
7	अ./ मोर.	2636	74.00	0.108	3995	78.84	0.110	4800	65.77	
8	देवरी	1140	43.24	0.100	3042	40.20	0.100	3866	46.15	
एकूण		16911	98.01	0.815	30515	67.23	0.832	33090	71.16	8.030
आधार: जिल्हा पशुसंवर्धन उपआयुक्त, गोंदिया										

तक्ता क्र. 5.10
पशुवैद्यकिय संस्थाबाबतची माहिती

जिल्हा – गोंदिया						संदर्भ वर्ष : 2016-17
अ.क्र.	तालुका	पशुवैद्यकीय चिकित्सालय	पशुवैद्यकीय दवाखाने (राज्य तथा स्थानिक स्तर)	पशुवैद्यकीय प्रथमोपचार केंद्र	रेतन केंद्र	कृत्रिम रेतन केंद्रे
1	2	3	4	5	6	7
1	तिरोडा	1	7	9	-	-
2	गोरेगांव	-	4	3	-	-
3	गोंदिया	1	14	7	-	1
4	आमगांव	1	3	5	-	-
5	सालेकसा	-	4	3	-	-
6	स/ अर्जुनी	-	5	5	-	-
7	अर्जुनी/ मोर.	1	5	8	-	-
8	देवरी	1	6	10	-	-
एकूण		5	48	50	-	1
आधार -जिल्हा पशुसंवर्धन उपआयुक्त, गोंदिया.						

तक्ता क्र. 5.11
मान्यता प्राप्त पशुवध गृहे आणि त्यात कत्तल केलेल्या पशुंची संख्या

जिल्हा – गोंदिया								संदर्भ वर्ष : 2016-17
अ.क्र.	तालुका	पशुवध गृहांची संख्या	कत्तल केलेले पशू (संख्या)					
			महिष वर्गीय	मेंढ्या/मेंढे	शेळया/बोकड	डुकरे	इतर	एकूण
1	2	3	4	5	6	7	8	9
1	तिरोडा	-	-	-	-	-	-	-
2	गोरेगांव	-	-	-	-	-	-	-
3	गोंदिया	-	-	-	-	-	-	-
4	आमगांव	-	-	-	-	-	-	-
5	सालेकसा	-	-	-	-	-	-	-
6	स/ अर्जुनी	-	-	-	-	-	-	-
7	अर्जुनी/ मोर.	-	-	-	-	-	-	-
8	देवरी	-	-	-	-	-	-	-
एकूण		-	-	-	-	-	-	-
आधार- जिल्ह्यांतील नगरपालिका व पशुचिकीत्सालये								
टिप-. गोंदिया जिल्हयात मान्यताप्राप्त कत्तलखाने नसल्यामुळे माहीती निरंक आहे.								

तक्ता क्र. 5.12

भूजल मत्स्यव्यवसाय विषयक माहिती

जिल्हा – गोंदिया										संदर्भ वर्ष : 2016-17
अ. क्र.	तालुका	नदीची लांबी (किमी)	मत्स्य व्यवसायासाठी अनूकूल क्षेत्र (तळी, सरोवरे व जलाशये)		मत्स्य व्यवसाया खाली आणलेले एकूण क्षेत्र (हेक्टर)	भूजल मत्स्य उत्पादन (मे.टन.)	पकडलेल्या माशांची उत्पादकास मिळालेली किंमत (₹ लाख)	मत्स्य व्यवसाय क्षेत्रासाठी वापरलेले मत्स्यबीज (लाखांत)	मत्स्य व्यवसाय सहकारी संस्था	
			संख्या	एकूण क्षेत्र (हेक्टर)					संख्या	सभासदांची संख्या
1	2	3	4	5	6	7	8	9	10	11
1	तिरोडा	250	951	2334	1346	875	612.50	54	14	1100
2	गोरेगांव		936	2590	1112	875	612.50	60	19	930
3	गोंदिया		1293	2259	1254	766	543.20	47	20	1398
4	आमगांव		604	431	397	438	306.00	27	11	519
5	सालेकसा		1250	3901	2967	1751	1225.70	108	8	672
6	स/ अर्जुनी		420	1219	1197	876	613.20	54	21	1662
7	अर्जुनी मोर.		563	7855	7152	4817	3371.90	290	27	2036
8	देवरी		761	1392	814	547	382.90	34	13	833
एकूण		250	6778	21981	16239	10945	7667.90	674	133	9150
आधार :- सहाय्यक आयुक्त, मत्स्यव्यवसाय, गोंदिया.										

तक्ता क्र. 5.13

सागरी मत्स्यव्यवसायविषयक माहिती

जिल्हा – गोंदिया										संदर्भ वर्ष : 2016-17
अ. क्र.	तालुका	सागर किनाऱ्याची लांबी (किमी)	मत्स्य उत्पादन			सागरी मासेमारी बोटी		मासे उतरविण्या ची केंद्रे	मत्स्य व्यवसाय सहकारी संस्था	
			2014-15	2015-16	2016-17	एकूण	त्यापैकी यांत्रिकी		संख्या	सभासदांची संख्या
1	2	3	4	5	6	7	8	9	10	11
1	तिरोडा	लागू नाही								
2	गोरेगांव									
3	गोंदिया									
4	आमगांव									
5	सालेकसा									
6	स/ अर्जुनी									
7	अर्जुनी / मोर.									
8	देवरी									
एकूण										
आधार :-सहाय्यक आयुक्त, मत्स्यव्यवसाय, गोंदिया.										

तक्ता क्र. 5.14

शासकीय आणि सहकारी दुग्ध शाळांमधील दुग्ध उपउत्पादने

जिल्हा – गोंदिया						संदर्भ वर्ष : 2016-17
अ.क्र.	उत्पादन	परिमाण	2014-15	2015-16	2016-17	2015-16 च्या तुलनेत 2016-17मधील शेकडाबदल
1	2	3	4	5	6	7
1	दूध भुकटी	मे.टन.	निरंक	निरंक	निरंक	निरंक
2	पांढरे लोणी	मे.टन.	निरंक	निरंक	निरंक	निरंक
3	तूप	मे.टन.	निरंक	निरंक	निरंक	निरंक
4	एन्नर्जी/दुध	बाटल्या	निरंक	निरंक	निरंक	निरंक
5	लस्सी	--,,--	निरंक	निरंक	निरंक	निरंक
6	मसाला दूध	--,,--	निरंक	निरंक	निरंक	निरंक
7	गायीचे टिकाऊ दूध	--,,--	निरंक	निरंक	निरंक	निरंक
आधार : जिल्हा दुग्ध व्यवसाय विकास अधिकारी, भंडारा						
टिप- जिल्हयांत दुग्ध उप उत्पादने होत नसल्याने माहिती निरंक आहे.						

तक्ता क्र. 5.15

दुग्ध विकास सहकारी संस्थाबाबतची माहिती

जिल्हा – गोंदिया							संदर्भ वर्ष : 2016-17
अ. क्र.	तालुका	दुग्ध विकास सहकारी संस्थांची संख्या	त्यांची एकूण सभासद संख्या	वर्षभरात संकलित केलेले दूध		शीत गृहांची संख्या	शीत गृहांची क्षमता (000 लिटर)
				एकूण (000 लिटर)	प्रतिदिन (सरासरी 000 लिटर)		
1	2	3	4	5	6	7	8
1	तिरोडा	21	1071	375	1.03	0	0
2	गोरेगांव	20	1020	473	1.29	0	0
3	गोंदिया	37	1887	786	2.15	1	20
4	आमगांव	17	867	170	0.47	0	0
5	सालेकसा	07	357	255	0.70	1	5
6	स/ अर्जुनी	20	1020	429	1.17	1	10
7	अर्जुनी / मोर.	11	561	443	1.21	0	0
8	देवरी	02	102	162	0.44	0	0
एकूण जिल्हा		135	6885	3093	8.47	3	35
आधार :- जिल्हा दुग्ध व्यवसाय विकास अधिकारी, भंडारा.							

जलसंपदा व लाभक्षेत्र

तक्ता क्र. 5.16

जिल्ह्यातील सिंचनाच्या व पाणी उपसा करण्याच्या सोयी

जिल्हा – गोंदिया											संदर्भ वर्ष : 2016-17	
अ. क्र.	तालुका	सिंचनाच्या सोयी (संख्या)									कृषि पंप	
		मोठे प्रकल्प	मध्यम प्रकल्प	लघु सिंचन प्रकल्प		पाझर तलाव	कोल्हापूर बंधारा	भुयारी / साठवण बंधारा	उपसा जलसिंचन योजना	सिंचन विहिरी	डिझेल पंप	विद्युत पंप
				राज्य	स्थानिक							
1	2	3	4	5	6	7	8	9	10	11	12	13
1	तिरोडा	0	2	2	24	130	48	276	6	1080	0	4023
2	गोरेगांव	0	1	3	27	250	42	210	2	2255	0	2651
3	गोंदिया	0	2	2	15	246	36	276	3	2671	824	4852
4	आमगांव	0	0	0	32	104	43	80	1	1436	0	3210
5	सालेकसा	2	1	1	31	168	45	164	0	576	216	2304
6	स/ अर्जुनी	0	1	3	9	103	20	167	1	1869	134	5228
7	अर्जुनी/ मोर.	1	0	3	19	269	32	147	2	869	147	4702
8	देवरी	1	0	6	48	223	51	203	2	1025	140	2548
एकूण		4	7	20	205	1493	317	1523	17	11781	1461	29518

आधार:- 1):कार्यकारी अभि.बाघ पाटबंधारे विभाग गोंदिया. 2) कार्यकारी अभियंता गोंदिया पाटबंधारे विभाग गोंदिया.3) कार्यकारी अभियंता (ल.पा.) जिल्हा परिषद गोंदिया.4) कार्यकारी अभियंता, लघुसिंचन (जलसंधारण) विभाग, गोंदिया 5.अधिक्षक अभियंता महाराष्ट्र राज्य वीज वितरण कंपनी मर्या.गोंदिया.

टिप :- 1).रकाना क्र. 11 व 12 ची आकडेवारी वार्षिक ऋत्तू आणि पिके अहवाल 2011-12 नुसार घेण्यात आलेली आहे.2).अ.क्र. 7 मध्ये माजी मालगुजारी (मा.मा.) तलाव व गांव तलावांचा समावेश आहे. 3) रकाना क्र. 5 तालुका सडक अर्जूनी मध्ये उमरझरी प्रकल्प स्थानिक स्तर गोंदिया यांचे कडुन गोंदिया पाटबंधारे प्रकल्प कडे हस्तातरीत करण्यात आला आहे. त्यामुळे राज्य प्रकल्प मध्ये एक ने वाढ झाली आहे. 4) रकाना क्र. 6 च्या आकडेवारीबाबत खाजी करण्यात आली आहे, सदर माहीती कार्यकारी अभियंता, (ल.पा.) जि.प. द्वारे प्रकाशित " सिंचनाची 1.04.2017 रोजी स्थिती दर्शविणारी जिल्हा पुस्तिका " द्वारे तयार करण्यात आली आहे.

तक्ता क्र. 5.17

विविध साधनांखालील ओलिताचे क्षेत्र

जिल्हा – गोंदिया							संदर्भ वर्ष : 2011-12 (अस्थायी)
(क्षेत्र - हेक्टर)							
अ. क्र.	तालुका	ओलिताखालील क्षेत्र		ओलिता खालील न्निव्वळ क्षेत्र (3+4)	ओलिता खालील स्थूल क्षेत्र	एकूण लागवडी खालील स्थूल क्षेत्र	ओलिता खालील स्थुलक्षेत्राची लागवडीखालील स्थूल क्षेत्राशी टक्केवारी
		पृष्ठभागीय	विहिरी				
1	2	3	4	5	6	7	8
1	तिरोडा	19708	1821	21529	22381	59291	37.7
2	गोरेगांव	7912	526	8438	8758	26485	33.1
3	गोंदिया	19540	1217	20757	22023	42804	51.5
4	आमगांव	10926	866	11792	14677	25612	57.3
5	सालेकसा	7145	917	8062	10023	20722	48.4
6	स/ अर्जुनी	6860	3158	10018	11276	23036	48.9
7	अर्जुनी / मोर.	14388	271	14659	17490	24233	72.2
8	देवरी	5201	691	5892	6544	51947	12.6
एकूण		91680	9467	101147	113172	274130	41.3

आधार :-जिल्हा अधिक्षक भुमी अभिलेख, गोंदिया (वार्षिक ऋत्तू आणि पिके अहवाल 2011-12) (अस्थायी)

टिप :- तक्ता क्र. 5.2 मध्ये पिक निहाय ओलीताचे क्षेत्र दर्शविण्यात आले असून तक्ता क्र. 5.17 मध्ये विविध साधनानिहाय ओलीताचे क्षेत्र दर्शविले असल्यामुळे दोन्ही तक्त्यांची आकडेवारी जुळत नाही.

तक्ता क्र. 5.18
सिंचन विहिरी विषयक माहिती

जिल्हा – गोंदिया					संदर्भ वर्ष : 2011-12
अ. क्र.	तालुका	सिंचन विहिरींची एकूण संख्या	वापरात असलेल्या विहिरींवर बसविलेले		वापरात नसलेल्या सिंचन विहिरींची संख्या
			डिझेल पंप (संख्या)	विद्युत पंप (संख्या)	
1	2	3	4	5	6
1	तिरोडा	1080	0	336	262
2	गोरेगांव	2255	0	0	0
3	गोंदिया	2671	824	677	234
4	आमगांव	1436	0	71	60
5	सालेकसा	576	216	194	166
6	स/ अर्जुनी	1869	134	556	112
7	अर्जुनी/ मोर.	869	147	183	151
8	देवरी	1025	140	367	321
एकूण		11781	1461	2384	1306
आधार :-जिल्हा अधिक्षक भुमी अभिलेख,गोंदिया (वार्षिक ऋत्तू आणि पिके अहवाल 2011-12) अस्थायी					

तक्ता क्र.5.19
कूपनलिका, हातपंप व विद्युत पंपाविषयी माहिती

जिल्हा – गोंदिया								संदर्भ वर्ष : 2016-17
अ. क्र.	तालुका	चालू वर्षातील					वर्ष अखेर	
		एकूण कुपनलिकांची संख्या	त्यापैकी उच्चक्षमता कुपनलिकांची संख्या	यशस्वी कूपनलकांची संख्या	बसविलेल्या हातपंपांची संख्या	बसविलेल्या विद्युतपंपांची संख्या	चालू असलेल्या हातपंपांची संख्या	चालू असलेल्या विद्युत पंपांची संख्या
1	2	3	4	5	6	7	8	9
1	तिरोडा	30	2	30	30	0	30	11
2	गोरेगांव	37	4	37	37	0	37	9
3	गोंदिया	125	12	125	125	0	125	18
4	आमगांव	62	8	62	62	0	62	27
5	सालेकसा	50	4	50	50	0	50	9
6	स/ अर्जुनी	46	13	46	46	0	46	21
7	अर्जुनी/ मोर.	39	6	39	39	0	39	23
8	देवरी	23	3	23	23	0	23	33
एकूण		412	52	412	412	0	412	151
आधार – कार्यकारी अभियंता, ग्रामीण पाणी पुरवठा विभाग, जिल्हा परीषद गोंदिया.								

तक्ता क्र. 5.20

जिल्ह्यातील पाटबंधारे विषयक सुविधा (राज्यस्तर पाटबंधारे)

जिल्हा – गोंदिया						संदर्भ वर्ष : 2016-17	
अ. क्र.	तालुका	विविध प्रकल्पाअंतर्गत लाभक्षेत्र व ओलित क्षेत्र					
		लघु पाटबंधारे प्रकल्प		मध्यम प्रकल्प		मोठे प्रकल्प	
		लाभक्षेत्र (हे.)	ओलितक्षेत्र (हे.)	लाभक्षेत्र (हे.)	ओलितक्षेत्र (हे.)	लाभक्षेत्र (हे.)	ओलितक्षेत्र (हे.)
1	2	3	4	5	6	7	8
1	तिरोडा	2181	648	43694	8817	0	0
2	गोरेगांव	1734	980	18718	3224	0	0
3	गोंदिया	1277	1120	15425	6455	22874	14109
4	आमगांव	0	0	0	0	13725	8465
5	सालेकसा	460	485	5008	1114	8693	5362
6	स/ अर्जुनी	2509	324	3500	968	0	0
7	अर्जुनी/ मोर.	6434	3579	0	0	20508	6293
8	देवरी	3190	2160	0	0	457	282
एकूण		17785	9296	86345	20578	66257	34511

आधार:- 1) कार्यकारी अभियंता गोंदिया पाटबंधारे विभाग गोंदिया.2) कार्यकारी अभियंता, लघुसिंचन (जलसंधारण) विभाग, गोंदिया 3) कार्यकारी अभियंता बाघ इटियाडोह पाटबंधारे विभाग गोंदिया.

तक्ता क्र. 5.21

जिल्हयातील लघुपाटबंधा-यांच्या कामाविषयक माहिती

जिल्हा— गोंदिया						संदर्भ वर्ष : 2016-17
अ.क्र.	**बाब**	**तालुका**	**तिरोडा**	**गोरेगांव**	**गोंदिया**	**आमगांव**
1	2		3	4	5	6
1	संदर्भ वर्षात पूर्ण झालेल्या कामांची संख्या	जिल्हा परिषद	8	6	9	9
		राज्यस्तर	0	0	0	0
		स्थानिकस्तर	15	1	21	0
		सहकारी	0	0	0	0
		एकूण	23	7	30	9
2	मार्च -2017 अखेर पूर्ण कामांची संख्या	जिल्हा परिषद	462	527	544	249
		राज्यस्तर	2	3	2	0
		स्थानिकस्तर	19	3	26	9
		सहकारी	0	0	0	0
		एकूण	483	533	572	258
3	मार्च -2017 अखेर वापरात असलेल्या कामांची संख्या	जिल्हा परिषद	462	527	544	249
		राज्यस्तर	2	3	2	0
		स्थानिकस्तर	19	3	26	9
		सहकारी	0	0	0	0
		एकूण	483	533	572	258
4	वापरात असलेल्या कामाचे लाभक्षेत्र (हेक्टर)	जिल्हा परिषद	7783.54	10033.41	10132.25	5742.66
		राज्यस्तर	2181.00	1734.00	1277.00	0.00
		स्थानिकस्तर	487.00	69.33	1349.00	1225.00
		सहकारी	0.00	0.00	0.00	0.00
		एकूण	10451.54	11836.74	12758.25	6967.66
5	वापरात असलेल्या कामांखालील निव्वळ ओलित क्षेत्र (हेक्टर)	जिल्हा परिषद	4002.22	5016.00	5622.30	2778.10
		राज्यस्तर	648.00	980.00	1120.00	0.00
		स्थानिकस्तर	0.00	0.00	220.00	255.00
		सहकारी	0.00	0.00	0.00	0.00
		एकूण	4650.22	5996.00	6962.30	3033.10

तक्ता क्र. 5.21 (पुढे चालू)
जिल्हयातील लघुपाटबंधा-यांच्या कामाविषयक माहिती

जिल्हा– गोंदिया						संदर्भ वर्ष : 2016-17	
अ.क्र.	बाब	तालुका	सालेकसा	स/अर्जुनी	अर्जुनी/मो.	देवरी	एकूण
1	2		7	8	9	10	11
1	संदर्भ वर्षात पूर्ण झालेल्या कामांची संख्या	जिल्हा परिषद	0	4	1	6	43
		राज्यस्तर	0	0	0	0	0
		स्थानिकस्तर	2	17	2	1	59
		सहकारी	0	0	0	0	0
		एकूण	2	21	3	7	102
2	मार्च -2017 अखेर पूर्ण कामांची संख्या	जिल्हा परिषद	401	266	454	514	3417
		राज्यस्तर	1	3	3	6	20
		स्थानिकस्तर	6	19	3	9	94
		सहकारी	0	0	0	0	0
		एकूण	408	288	460	529	3531
3	मार्च -2017 अखेर वापरात असलेल्या कामांची संख्या	जिल्हा परिषद	401	266	454	514	3417
		राज्यस्तर	1	3	3	6	20
		स्थानिकस्तर	6	19	3	9	94
		सहकारी	0	0	0	0	0
		एकूण	408	288	460	529	3531
4	वापरात असलेल्या कामाचे लाभक्षेत्र (हेक्टर)	जिल्हा परिषद	6657.48	5029.94	9155.01	9982.20	64516.49
		राज्यस्तर	460.00	2509.00	6434.00	3190.00	17785.00
		स्थानिकस्तर	398.00	694.00	66.00	313.00	4601.33
		सहकारी	0.00	0.00	0.00	0.00	0.00
		एकूण	7515.48	8232.94	15655.01	13485.20	86902.82
5	वापरात असलेल्या कामांखालील निव्वळ ओलित क्षेत्र (हेक्टर)	जिल्हा परिषद	3117.70	2404.70	3623.72	2434.40	28999.14
		राज्यस्तर	485.00	324.00	3579.00	2160.00	9296.00
		स्थानिकस्तर	75.00	80.00	0.00	20.00	650.00
		सहकारी	0.00	0.00	0.00	0.00	0.00
		एकूण	3677.70	2808.70	7202.72	4614.40	38945.14

आधार -1) कार्यकारी अभियंता, (ल.पा.), जिल्हा परिषद, गोंदिया. 2) कार्यकारी अभियंता, गोंदिया पाटबंधारे विभाग, गोंदिया. 3) कार्यकारी अभियंता, लघुसिंचन (जलसंधारण) विभाग, गोंदिया. 4) जिल्हा उपनिबंधक, सहकारी संस्था, गोंदिया.

तक्ता क्र.5.22

मोठे व मध्यम पाटबंधारे प्रकल्पाविषयी माहिती

जिल्हा – गोंदिया				संदर्भ वर्ष : 2016-17	
अ. क्र.	बाब	मोठे प्रकल्प			
1	2	3	4	5	6
1	प्रकल्पाचे नांव	इटियाडोह	सिरपूर	पुजारीटोला	कालीसरार
2	प्रकल्प ज्या तालुक्यात आहे त्या तालुक्याचे नांव	अर्जुनी/मोर.	देवरी	सालेकसा	सालेकसा
3	अ) काम पूर्ण झाल्याचे वर्ष	1970-71	1969-70	1969-70	1988-89
	ब) अपूर्ण असल्यास काम पूर्ण होण्याचे अपेक्षित वर्ष	--	--	--	--
	क) प्रकल्पाचा अंदाजे खर्च ₹ लाखात	805	395	1775.32	1528.75
4	धरण				
	धरणाची उंची (मी)				
	अ) मंजूर झालेली	29.85	24.69	19.2	25.3
	ब) पूर्ण झालेली	29.85	24.69	19.2	25.3
5	कालवा				
	अ) मंजूर झालेली लांबी (किमी)	77.25	कालवा नाही	डा.का -65.50	कालवा नाही
				उ.का -65.50	
	ब) पूर्ण झालेली लांबी (किमी)	77.25	कालवा नाही	डा.का -65.50	कालवा नाही
				उ.का -65.50	
6	कमाल क्षमता (द.ल.घ.मी.)	317.874	192.520	68.690	27.750
7	31.03.2017 रोजी प्रत्यक्ष साठा (द.ल.घ.मी.)	165.04	72.53	27.24	0.28
8	एकूण लाभक्षेत्र (हेक्टर)	20508	--	45749	--
9	लाभक्षेत्राखालील लागवडी लायकक्षेत्र (हेक्टर)	8913	--	29716	--
10	प्रकल्प पूर्ण झाल्यावर ओलिताखाली येणारे क्षेत्र (हेक्टर)	7012	--	28218	--
11	2016-17 मधील ओलिताखाली असलेले क्षेत्र (हेक्टर)	6293	--	28218	--
12	पाण्याचा वापर (द.ल.घ.मी.)				
	अ) पिण्यासाठी	3.072	--	4.524	--
	ब) शेतीसाठी	344.98	--	381.38	--
	क) औद्यांगिक वापरासाठी	--	--	2.93	--
	ड) वीज निर्मितीसाठी	--	--	--	--
	इ) इतर बाबींसाठी	--	--	--	--
13	पाणीपट्टी वसुली (₹ लाखात) 2016-17	123.22	--	34.48	--
14	एकुण थकबाकी (₹ लाखात)	804.80	--	917.18	--
15	पाणी वापर/ वाटप सह.संस्थांची संख्या	55	--	65	--

तक्ता क्र. 5.22 (पुढे चालू)
मोठे व मध्यम पाटबंधारे प्रकल्पाविषयी माहिती

जिल्हा – गोंदिया				संदर्भ वर्ष : 2016-17
अ. क्र.	बाब	मध्यम प्रकल्प		
1	2	7	8	9
1	प्रकल्पाचे नांव	बोदलकसा	चुलबंध	चोरखमारा
2	प्रकल्प ज्या तालुक्यात आहे त्या तालुक्याचे नांव	तिरोडा	गोरेगांव	तिरोडा
3	अ) काम पूर्ण झाल्याचे वर्ष	1917	1974	1923
	ब) अपूर्ण असल्यास कामपूर्ण होण्याचे अपेक्षित वर्ष	--	--	--
	क) प्रकल्पाचा अंदाजे खर्च (₹ लाखात)	21.30	22.66	17.71
4	धरण			
	धरणाची उंची (मी)			
	अ) मंजूर झालेली	19.20	22.83	18.47
	ब) पूर्ण झालेली	19.20	22.83	18.47
5	कालवा			
	अ) मंजूर झालेलीलांबी (किमी)	उ 26.10 डा 12.67	22.00	उ. 12.74 डा.8.80
	ब) पूर्ण झालेली लांबी (किमी)	उ 26.10 डा 12.67	22.00	उ. 12.74 डा.8.80
6	कमाल क्षमता (द.ल.घ.मी.)	16.450	21.458	20.800
7	31.03.2017 रोजी प्रत्यक्ष साठा (द.ल.घ.मी.)	6.971	6.740	1.512
8	एकूण लाभक्षेत्र (हेक्टर)	19138	18718	24556
9	लाभक्षेत्राखालील लागवडीलायक क्षेत्र (हेक्टर)	9839	3398	13246
10	प्रकल्प पूर्ण झाल्यावर ओलिताखाली येणारे क्षेत्र (हेक्टर)	5371	3167	5597
11	2016-17 मधील ओलिताखाली असलेले क्षेत्र (हेक्टर)	4523	3224	4294
12	पाण्याचा वापर (द.ल.घ.मी.)			
	अ) पिण्यासाठी	0.120	0	0
	ब) शेतीसाठी	15.500	17.973	19.720
	क) औद्योगिक वापरासाठी	0	0	0
	ड) वीज निर्मितीसाठी	0	0	0
	इ) इतर बाबींसाठी	0	0	0
13	पाणीपट्टी वसुली (₹ लाखात)2016-17	5.7	5.5	3.59
14	एकुण थकबाकी (₹ लाखात)	57.61	23.47	100.08
15	पाणी वापर/ वाटप सह.संस्थांची संख्या	7	12	11

तक्ता क्र. 5.22 (पुढे चालू)
मोठे व मध्यम पाटबंधारे प्रकल्पाविषयी माहिती

जिल्हा – गोंदिया					संदर्भ वर्ष : 2016-17
अ. क्र.	बाब	मध्यम प्रकल्प			
1	2	10	11	12	13
1	प्रकल्पाचे नांव	खैरबंदा	मानागड	रेगेपार	संग्रामपूर
2	प्रकल्प ज्या तालुक्यात आहे त्या तालुक्याचे नांव	गोंदिया	सालेकसा	स/अर्जुनी	गोंदिया
3	अ) काम पूर्ण झाल्याचेवर्ष	1915	1970	1978	1969
	ब) अपूर्ण असल्यास कामपूर्ण होण्याचे अपेक्षित वर्ष	0	0	0	0
	क) प्रकल्पाचा अंदाजे खर्च (₹लाखात)	21.01	25.78	1.15	4.21
4	धरण				
	धरणाची उंची (मी)				
	अ) मंजूर झालेली	18.17	15.71	17.17	14.18
	ब) पूर्ण झालेली	18.17	15.71	17.17	14.18
5	कालवा				
	अ) मंजूर झालेलीलांबी (किमी)	उ. 11.28 डा. 27.25	25.82	6.00	9.33
	ब) पूर्ण झालेलीलांबी (किमी)	उ. 11.28 डा. 27.25	25.82	6.00	9.33
6	कमाल क्षमता (द.ल.घ.मी.)	15.953	7.051	3.565	3.866
7	31.03.2017रोजी प्रत्यक्ष साठा (द.ल.घ.मी.)	2.469	3.266	0.841	1.457
8	एकूण लाभक्षेत्र (हेक्टर)	12446	5008	3500	2979
9	लाभक्षेत्राखालील लागवडीलायक क्षेत्र (हेक्टर)	11267	3390	1305	1194
10	प्रकल्प पूर्ण झाल्यावर ओलिताखाली येणारे क्षेत्र (हेक्टर)	5596	1335	942	479
11	2016-17मधील ओलिताखाली असलेले क्षेत्र (हेक्टर)	5265	1114	968	1190
12	पाण्याचा वापर (द.ल.घ.मी.)				
	अ) पिण्यासाठी	0.195	0.213	0.161	0.000
	ब) शेतीसाठी	15.758	6.838	3.404	3.866
	क) औद्यांगिक वापरासाठी	0	0	0	0
	ड) वीज निर्मितीसाठी	0	0	0	0
	इ) इतर बाबींसाठी	0	0	0	0
13	पाणीपट्टी वसुली (₹लाखात) 2016-17	11.67	2.16	0.32	2.05
14	एकुण थकबाकी (₹लाखात)	56.27	17.25	4.63	14.06
15	पाणी वापर/ वाटप सह.संस्थांची संख्या	12	2	4	1
आधार :- 1) कार्यकारी अभियंता, बाघ इटियाडोह पाटबंधारे विभाग, गोंदिया. 2) कार्यकारी अभियंता, गोंदिया पाटबंधारे विभाग, गोंदिया.					

तक्ता क्र. 5.23

जिल्हयातील लघुपाटबंधारे विषयी सुविधा

जिल्हा – गोंदिया					संदर्भ वर्ष : 2016-17		
अ.क्र.	तालुका	जिल्हा परिषद स्तर (0 ते 100 हेक्टर)			स्थानिक स्तर (100 ते 250 हेक्टर)		
		संख्या	लाभक्षेत्र	अंतिम क्षेत्र	संख्या	लाभक्षेत्र	अंतिम क्षेत्र
1	2	3	4	5	6	7	8
1	तिरोडा	462	7783.54	7783.54	19	487.00	487.00
2	गोरेगांव	527	10033.41	10033.41	3	69.33	69.33
3	गोंदिया	544	10132.25	10132.25	26	1349.00	1349.00
4	आमगांव	249	5742.66	5742.66	9	1225.00	1225.00
5	सालेकसा	401	6657.48	6657.48	6	398.00	398.00
6	स/ अर्जुनी	266	5029.94	5029.94	19	694.00	694.00
7	अर्जुनी/ मोर.	454	9155.01	9155.01	3	66.00	66.00
8	देवरी	514	9982.20	9982.20	9	313.00	313.00
एकूण		3417	64516.49	64516.49	94	4601.33	4601.33
आधार :-1.कार्यकारी अभियंता, लघुपाटबंधारे विभाग जिल्हा परिषद गोंदिया. 2. कार्यकारी अभियंता, लघुसिंचन (जलसंधारण) विभाग, गोंदिया							

तक्ता क्र.5.24

जिल्हयातील पाणलोटक्षेत्र विकास कार्यक्रमांतर्गत मृद व जलसंधारण कामांची प्रगती

जिल्हा – गोंदिया								संदर्भ वर्ष : 2016-17			
अ.क्र.	तालुका	पाणलोट क्षेत्र विकास कार्यक्रमांतर्गत			संदर्भ वर्षात प्रत्यक्ष सुरू झालेली कामे			संदर्भ वर्षात पूर्ण झालेले पाणलोट			
		निवड लेली गावे	पाण-लोटां ची संख्या	पाण-लोटांचे एकूण क्षेत्र (हे.)	गावां ची संख्या	पाण-लोटांची संख्या	पाण-लोटांचे एकूण क्षेत्र (हे.)	पूर्ण झालेल्या पाण-लोटांची संख्या	पूर्ण पाण-लोटांचे क्षेत्र (हे.)	झालेला खर्च (रु.लाख)	पूर्ण विकसित झालेली गावे (संख्या)
1	2	3	4	5	6	7	8	9	10	11	12
1	तिरोडा	9	0	4599.94	9	0	4599.94	9	4599.94	103.69	9
2	गोरेगांव	11	0	4923.52	11	0	4923.52	10	4475.93	254.13	10
3	गोंदिया	10	0	4003.91	10	0	4003.91	8	3203.13	239.07	8
4	आमगांव	9	0	3571.83	9	0	3571.83	3	1190.60	74.85	3
5	सालेकसा	8	0	8560.66	8	0	8560.66	1	1070.00	72.27	1
6	स/ अर्जुनी	10	0	4619.18	10	0	4619.18	1	465.92	51.24	1
7	अर्जुनी/मोर.	9	0	5101.45	9	0	5101.45	5	2864.14	141.38	5
8	देवरी	11	0	13706.97	11	0	13706.97	1	1246.08	178.04	1
एकूण		77	0	49087.46	77	0	49087.46	38	19115.74	1114.67	38
आधार – जिल्हा अधिक्षक कृषी अधिकारी, गोंदिया.											
टिप :-1) जिल्ह्यात पाणलोट क्षेत्र विकास कार्यक्रमांतर्गत मृद व जलसंधारणाची कामे ही जलयुक्त शिवार अभियान सन 2016-17 अंतर्गत 77 गावात निवड करण्यात आले आहेत 2)उपरोक्त माहिती जलयुक्त शिवार अभियानाअंतर्गत जिल्हयात निवडण्यात आलेल्या 77 गांवातील झालेल्या कामाची माहिती दिलेली असून त्यामध्ये पाणलोट या निकषानुसार कामे करण्यात आलेली नसून पाणलोटांतर्गत जी कामे करण्यात येतात तीच कामे सदरच्या गांवामध्ये जलयुक्त शिवार अभियान अंतर्गत करण्यात आलेली आहेत. त्यामुळे उपरोक्त तक्त्यात नमुद केलेल्या पाणलोटांच्या ऐवजी गांव हा आधार घेण्यात आला आहे.										

वने व पर्यावरण

तक्ता क्र. 5.25
जिल्ह्यातील एकूण वन क्षेत्र

जिल्हा – गोंदिया					संदर्भ वर्ष : 2016-17	
(क्षेत्र चौ . कि. मी.)						
अ.क्र.	विभाग	वनक्षेत्र				जिल्ह्याच्या एकूण भौगोलिक क्षेत्राशी टक्केवारी
		राखीव	संरक्षित	अवर्गीकृत	एकूण	
1	2	3	4	5	6	7
1	महसूल विभाग	0	0	179.48	179.48	3.4
2	वन विभाग	1533.75	717.04	292.48	2543.27	48.6
3	महाराष्ट्र वन विकास मंडळ	0	0	0	0	0
4	वनविभागाच्या अखत्यारित आणलेली खाजगी वने	0	0	0	0	0
एकूण		1533.75	717.04	471.96	2722.75	52.0
5	वन्यजीव विभाग	0	0	0	0	0
एकूण		1533.75	717.04	471.96	2722.75	52.0
आधार :- अपर प्रधान मुख्य वनसंरक्षक, नागपुर						

तक्ता क्र. 5.26
जिल्ह्यातील वनांचे वर्गीकरण

जिल्हा – गोंदिया					संदर्भ वर्ष : 2016-17	
अ.क्र.	विभाग	वन क्षेत्र (चौ. कि. मी.)				जिल्ह्यातील घनदाट वन क्षेत्राची एकूण वन क्षेत्राशी टक्केवारी
		घनदाट	मध्यम	तुरळक	एकूण	
1	2	3	4	5	6	7
1	महसूल विभाग	उना	उना	उना	उना	उना
2	वन विभाग	उना	उना	उना	उना	उना
3	महाराष्ट्र वन विकास मंडळ	उना	उना	उना	उना	उना
4	वन विभागाच्या अखत्यारित आणलेली खाजगी वने	उना	उना	उना	उना	उना
एकूण		880	816	312	2008	43.8
5	वन्यजीव विभाग	उना	उना	उना	उना	उना
एकूण		880	816	312	2008	43.8
आधार :- अपर प्रधान मुख्य वनसंरक्षक, नागपुर						
टिप- वरिल माहिती ही SOFR 2015 वरून तयार करण्यात आली असुन SOFR प्रमाणे महाराष्ट्रतील वनाच्छादित क्षेत्र वरिलप्रमाणे असून महसुल विभाग,महाराष्ट्र वनविकास महामंडळ,व वनविभागाच्या अखत्यारित आणलेली खाजगी वने याप्रमाणे फोड उपलब्ध नाही.						

तक्ता क्र.5.27

सामाजिक वनीकरण कार्यक्रमांतर्गत वृक्षरोपणाचे लक्ष्य व साध्य

जिल्हा – गोंदिया					संदर्भ वर्ष : 2016-17	
अ.क्र.	तालुका	वृक्षारोपण क्षेत्र (क्षेत्र चौ. कि. मी.)		लागवड केलेल्या वृक्षांची संख्या		जिल्ह्याच्या एकूण भौगोलिक क्षेत्राशी टक्केवारी
		लक्ष्य	साध्य	लक्ष्य	साध्य	
1	2	3	4	5	6	7
1	तिरोडा	11.27	11.27	16800	16800	0.22
2	गोरेगांव	6.53	6.53	14300	14300	0.12
3	गोंदिया	9.78	9.78	18025	18025	0.19
4	आमगांव	5.62	5.62	4400	4400	0.11
5	सालेकसा	4.01	4.01	3000	3000	0.08
6	स/ अर्जुनी	1.65	1.65	4600	4600	0.03
7	अर्जुनी/ मोर.	10.52	10.52	30400	30400	0.20
8	देवरी	4.85	4.85	5600	5600	0.09
एकूण		54.23	54.23	97125	97125	1.04
आधार :-उपसंचालक, सामाजीक वनिकरण विभाग, गोंदिया.						

तक्ता क्र. 5.28

वन्यजीव व राष्ट्रीय उद्याने / अभयारण्यातर्गत प्रकल्पनिहाय क्षेत्र व खर्च

जिल्हा – गोंदिया					संदर्भ वर्ष : 2016-17
योजना	क्षेत्र (चौ.कि.मी.)	खर्च (₹कोटी)			2015-16च्या तुलनेत 2016-17मधील शेकडा बदल
		2014-15	2015-16	2016-17	
1	2	3	4	5	6
अ) वन्यजीव अभयारण्ये	526.80	8.95	8.25	14.50	75.76
ब) व्याघ्र प्रकल्प	0	0	0	0	0
क) राष्ट्रीय उद्याने / अभयारण्याचा विकास	129.55	2.04	7.33	3.99	(-) 45.57
ड) पक्षांसाठीचे अभयारण्ये	0	0	0	0	0
इ) वनस्पतीशास्त्र विषयक उद्याने	0	0	0	0	0
फ) प्राणी उद्याने	0	0	0	0	0
ग) इतर जिल्हयातंर्गत प्रकल्प	0	0	0	0	0
एकूण	656.35	10.99	15.58	18.49	18.68
आधार :- वनसंरक्षक तथा क्षेत्र संचालक नवेगांव - नागझीरा व्याघ्र राखीव क्षेत्र गोंदिया.					

तक्ता क्र.5.29

मुख्य व गौण वन उत्पादने व उत्पन्नाविषयी माहिती

जिल्हा – गोंदिया				संदर्भ वर्ष : 2016-17
अ. क्र.	**वन उत्पादने**	**एकूण उत्पादन**	**विक्री केलेले एकूण उत्पादन**	**एकूण विक्रीचे मूल्य (मागील शिलकी उत्पादन धरुन) (₹हजार)**
1	2	3	4	5
(अ)	**वन उत्पादने**			
1	इमारती लाकूड (हजार घ.मी.)	8.14	8.14	93020
2	जळाऊ लाकूड (हजार घ.मी.)	6.20	6.20	1142
3	चंदन लाकूड (हजार घ.मी.)	0	0	0
4	**गौण वन उत्पादने**			
	अ) बांबू (संख्या)	1016642	1016642	24779
	ब) गवत इत्यादी (क्विंटल)	0	0	0
	क) विडी पाने (प्रमाण गोणी)	40365.48	40365.48	126220
	ड) डिंक (क्विंटल)	2665.14	2665.14	479
	इ) इतर	307.00	307.00	205
	1) आपटा पाने	0	0	0
	2) शिकेकाई	0	0	0
	3) मोहाची फुले (क्विंटल)	6818.20	6818.20	13636
	4) काजू / फळे	176.40	176.40	352
	5) हिरडा /बेहडा (क्विंटल)	305.00	305.00	765
	6) खाणी व खनिजे	0	0	0
	7) कारवी	0	0	0
	8) लाख (क्विंटल)	2597.00	2597.00	5194
	एकूण गौण उत्पादने			265792
(ब)	**उत्पन्न**			
	1) परमिट फी	0	0	1732.08
	2) महसूल फी	0	0	0
	3) पास फी	0	0	0
	4) इतर फी	0	0	65.66
	एकूण उत्पन्न	0	0	267589.74
आधार – उपवनसंरक्षक, वनविभाग गोंदिया..				

तक्ता क्र. 5.30

संवर्गनिहाय कारखान्याचा तपशील

जिल्हा- गोंदिया					संदर्भ वर्ष : 2016-17
अ.क्र.	तालुका	कारखान्यांचा संवर्ग			एकूण
		रेड	ऑरेंज	ग्रिन	
1	2	3	4	5	6
1	तिरोडा	3	6	7	16
2	गोरेगांव	13	18	18	49
3	गोंदिया	60	41	40	141
4	आमगांव	6	18	48	72
5	सालेकसा	7	20	12	39
6	स/ अर्जुनी	12	25	24	61
7	अर्जुनी/ मोर.	10	18	20	48
8	देवरी	2	20	12	34
एकूण		113	166	181	460
आधार- उप प्रादेशिक अधिकारी, महाराष्ट्र प्रदुषण नियंत्रण मंडळ, भंडारा.					

उद्योग

तक्ता क्र. 6.1

जिल्हयातील उद्योगांबाबतचा तपशील

जिल्हा – गोंदिया									संदर्भ वर्ष : 2016-17	
अ.क्र.	तालुका	विशेष आर्थिक क्षेत्र		जिल्ह्यातील औद्योगिक गुंतवणूक		विदेशी थेट गुंतवणूक अंतर्गत		महाराष्ट्र औद्योगिक विकास मंडळाच्या क्षेत्राची संख्या	महाराष्ट्र औद्योगिक विकास मंडळाच्या क्षेत्रातील उद्योग घटकांची संख्या	सहकारी औद्योगिक विकास मंडळाच्या क्षेत्राची संख्या
		संख्या	क्षेत्र (हे.)	प्रकल्पांची संख्या	गुंतवणूक (₹कोटी)	प्रकल्पांची संख्या	गुंतवणूक (₹ कोटी)			
1	2	3	4	5	6	7	8	9	10	11
1	तिरोडा	निरंक	निरंक	6	0.08	निरंक	निरंक	1	14	निरंक
2	गोरेगांव	निरंक	निरंक	1	2.10	निरंक	निरंक	1	2	निरंक
3	गोंदिया	निरंक	निरंक	22	8.42	निरंक	निरंक	1	10	निरंक
4	आमगांव	निरंक	निरंक	4	0.74	निरंक	निरंक	0	0	निरंक
5	सालेकसा	निरंक	निरंक	4	0.08	निरंक	निरंक	0	0	निरंक
6	स/अर्जुनी	निरंक	निरंक	0	0.00	निरंक	निरंक	0	0	निरंक
7	अर्जुनी/मोर.	निरंक	निरंक	1	0.05	निरंक	निरंक	1	0	निरंक
8	देवरी	निरंक	निरंक	0	0	निरंक	निरंक	1	6	निरंक
एकूण		**निरंक**	**निरंक**	38	11.47	**निरंक**	**निरंक**	5	32	**निरंक**
आधार :- जिल्हा उद्योग केंद्र गोदिया										

तक्ता क्र. 6.2

जिल्ह्यातील विविध यंत्रणाकडे उपलब्ध असलेल्या स्वयंरोजगाराच्या योजनेंतर्गत लाभ दिलेल्या लाभधारकांची संख्या

जिल्हा – गोंदिया						संदर्भ वर्ष : 2016-17
अ.क्र	तालुका	जिल्हा उद्योग केंद्र	जिल्हा ग्रामीण विकास यंत्रणा	अग्रणी बँक	स्थानिक महामंडळे	विविध महामंडळे
1	2	3	4	5	6	7
1	तिरोडा	7	11	0	0	6
2	गोरेगांव	0	224	0	0	13
3	गोंदिया	16	330	0	0	41
4	आमगांव	2	81	0	0	7
5	सालेकसा	3	59	0	0	3
6	स/ अर्जुनी	4	13	0	0	7
7	अर्जुनी/ मोर.	7	68	0	0	8
8	देवरी	2	25	0	0	2
एकूण		41	811	0	0	87
आधार :-1) जिल्हा उद्योग केंद्र गोंदिया 2) प्रकल्प संचालक, जिल्हा ग्रामीण विकास यंत्रणा, गोदिया 3) महाराष्ट राज्य इतर मागासवर्गीय वित्त व विकास महामंडळ, गोंदिया 4) संत रोहिदास चर्मोद्योग विकास महामंडळ गोंदिया.5)लोकशाहिर अन्नाभाऊ साठे महामंडळ, गोंदिया. 6)वसंतराव नाईक विमुक्त जाती व भटक्या जमाती विकास महामंडळ, गोंदिया.						

रोजगार व स्वयंरोजगार

तक्ता क्र. 6.3

कारखान्यातील कामगारांची दैनिक सरासरी संख्या

जिल्हा— गोंदिया									संदर्भ वर्ष : 2014	
अ.क्र.	उद्योगगट	राष्ट्रीय उद्योग संकेतांक	कारखाने संख्या			स्तंभ 6 मधील (कारखान्यातील) कामगार संख्या		काम केलेल्या श्रम दिनांची एकूण संख्या (हजारात)	प्रपत्र न पाठविणारे चालू कारखाने	
			नोंदणी झालेले	बंद	प्रपत्र पाठविणारे चालू	एकूण	पैकी स्त्रिया		संख्या	कामगार संख्या
1	2	3	4	5	6	7	8	9	10	11
1	फळ आणि प्राण्यांपासून तेल,चरबी यांचे उत्पादन	104	2	0	1	101	0	30	1	25
2	दुग्धजन्य पदार्थाचे उत्पादन	105	5	0	0	.	.	उ.ना	5	114
3	गिरणीद्वारे पीठ,भात,डाळ इ. धान्यावर प्रक्रिया करुन उत्पादन	106	54	6	11	72	0	17	37	364
4	इतर खाद्यजन्य पदार्थाचे उत्पादन	107	1	0	0	.	.	उ.ना	1	18
5	मादक पेयांचे उत्पादन	110	3	0	0	.	.	उ.ना.	3	12
6	तंबाखूजन्य पदार्थाचे उत्पादन	120	4	0	3	62	3	18	1	16
7	फर व्यतिरिक्त तयार कपडे उत्पादन	141	1	0	0	.	.	उ.ना	1	10
8	लाकूड गिरणी व लाकडावर प्रक्रिया	161	25	1	4	12	0	3	20	66
9	लाकडाचे उत्पादन	162	2	0	1	25	3	8	1	12
10	कागद व कागदाच्या वस्तूचे उत्पादन	170	2	0	1	9	0	3	1	14
11	मूलभूत रसायने व खत आणि नायटोजन कंपाऊड,सिथेंटिक रबर यांचे उत्पादन	201	2	1	0	.	.	उ.ना	1	4
12	इतर रासायनिक वस्तुंचे उत्पादन	202	8	0	8	145	16	41	0	.
13	प्लॅस्टिक उत्पादने	222	1	0	0	.	.	उ.ना	1	9
14	अधातू खनिज पदार्थांचे उत्पादन	239	2	0	0	.	.	उ.ना	2	26
15	मूलभूत मौल्यवान धातू व अलोह धातूंचे उत्पादन	242	2	0	1	15	0	5	1	15
16	वीज निर्मिती,वहन व वितरण	351	2	0	2	1460	16	533	0	.
17	मोटार वाहने दुरूस्ती व देखभाल	452	3	0	2	50	7	18	1	20
18	साठवण व गोदामे	521	1	0	0	.	.	उ.ना	1	5
19	वैयक्तीक व घरगुती वस्तुंची दुरूस्ती	952	1	0	1	2	0	1	0	.
एकूण			121	8	35	1953	45	677	78	730
आधार :- अर्थ व सांख्यिकी संचालनालय, महाराष्ट्र शासन, मुंबई										

तक्ता क्र. 6.4

रोजगार व स्वयंरोजगार मार्गदर्शन केंद्रांतील आकडेवारी

जिल्हा – गोंदिया		संदर्भ वर्ष : 2016-17
अ. क्र.	**बाब**	**संख्या**
1	2	3
1	जाहीर केलेल्या रिक्त जागांची संख्या	1775
2	रोजगार स्वंरोजगार मार्गदर्शक केंद्राचा उपयोग करणारे मालक	00
3	मागील वर्ष अखेरीस पटावरील उमेदवार	57832
4	चालू वर्षात नविन नोंदंणी केलेले उमेदवार	6026
5	नोकरी मिळालेले उमेदवार	32
6	वर्ष अखेरीस पटावरील उमेदवार	63826
7	नोकरी मिळालेले उमेदवार	
	अ) खाजगी क्षेत्र	32
	ब) सार्वजनिक क्षेत्र	0
	क) एकूण	32
8	नोकरी मिळालेले उमेदवार	
	अ) अनुसूचित जाती /अनुसूचित जमाती	उ ना
	ब) इतर	उ ना
	क) एकूण	32
9	रोजगार स्वयंरोजगार योजनेअंतर्गत लाभ प्राप्त झालेले उमेदवार	
	अ) रोजगार	32
	ब) स्वयंरोजगार	0
10	रोजगार स्वंरोजगार मार्गदर्शक केंद्रातील व्यवसाय मार्गदर्शन केंद्र	
	1) वैयक्तिक मार्गदर्शन /व्यक्तिश: अगर गटामध्ये सल्ला दिलेले	0
	2) रोजगार स्वंरोजगार मार्गदर्शक केंद्रामध्ये घेण्यात आलेल्यागटांची चर्चा	0
	3) मार्गदशन केलेल्या अर्जदाराना नोकरी विषयी /प्रशिक्षणासाठी /उमेदवारासाठी दिलेल्यांची संख्या	0
आधार-सहाय्यक संचालक, जिल्हा कौशल्य विकास,रोजगार व उद्योजकता,मार्गदर्शन केंद्र गोंदिया		

तक्ता क्र. 6.5

शासकीय कर्मचा-यांची संख्या (स्थायी)

जिल्हा –गोंदिया			संदर्भ वर्ष : 31 मार्च 2015
अ. क्र.	**बाब**	**पदांचा तपशील**	**शासकीय कर्मचाऱ्यांची संख्या**
1	2	3	4
1	वर्ग – अ	एकूण मंजूर पदे	518
		भरलेली पदे	344
		पैकी स्त्रिया	51
2	वर्ग – ब	एकूण मंजूर पदे	818
		भरलेली पदे	590
		पैकी स्त्रिया	45
3	वर्ग – क	एकूण मंजूर पदे	7610
		भरलेली पदे	5945
		पैकी स्त्रिया	937
4	वर्ग – ड	एकूण मंजूर पदे	2739
		भरलेली पदे	1682
		पैकी स्त्रिया	228
5	एकूण	मंजूर पदे	11685
		भरलेली पदे	8561
		पैकी स्त्रिया	1261
6	* इतर वर्ग-इ कर्मचारी	एकूण मंजूर पदे	5039
		भरलेली पदे	4234
		पैकी स्त्रिया	3492
7	**एकूण**	**मंजूर पदे** (5+6)	16724
		भरलेली पदे	12795
		पैकी स्त्रिया	4753
आधार – अर्थ व सांख्यिकी संचालनालय, मुंबई			

टीप 1. (*) - 'इतर वर्ग - इ' यामध्ये कार्यव्ययी आस्थापनेवरील, आकस्मिक खर्चातील रोजगार दिले जाणारे, रोजंदारीवरील, अंशकालीन, मानसेवा आणि वरील वर्गात समाविष्ट न झालेले कर्मचारी यांचा समावेश आहे.
2. कर्मचा-यांचा सर्वंकष माहितीकोष 2015 अंतर्गत फक्त शासकीय कर्मचा-यांची माहिती संकलित केली जाते. (शासनाच्या अनुदानातून आणि आहरण व संवितरण अधिकाऱ्यांमार्फत ज्यांची वेतन देयके अदा होतात.)

तक्ता क्र. 6.6

निरनिराळया उद्योगांतील रोजगारांबाबतची माहिती

जिल्हा – गोंदिया								संदर्भ वर्ष : 2016-17
अ. क्र.	**उद्योग गट**	**राष्ट्रीय उद्योग संकेतांक**	**एकूण आस्थापनांची संख्या**	**माहिती देणाऱ्या आस्थापनांची संख्या**	**कर्मचारी संख्या**			
					शासकीय	**निम-शासकीय**	**खाजगी**	**एकूण**
1	2	3	4	5	6	7	8	9
1	कृषी	0	13	03	127	208	0	335
2	खाणकाम	*10*	09	04	51	23	399	473
3	वस्तु निर्माण	20 ते 39	15	05	2118	365	233	2716
4	वीज निर्मिती, गॅस, पाणी व सांडपाणी सेवा बांधकाम	49	18	0	536	2293	196	3025
6	घाऊक व किरकोळ व्यापार व हॉटेल व्यवसाय	60 ते 69	106	09	3239	1072	261	4572
7	परिवहन, गोदामे आणि दळणवळण	70 ते 75	04	0	16	07	423	446
8	वित्त पुरवठा, विमा स्थावरमालमत्ता आणि व्यापारविषयक सेवा	80 ते 83	335	17	1386	871	5116	7373
9	सामूहिक, सामाजिक व व्यक्तिगत सेवा	90 ते 99	50	02	175	45	43	263
जिल्हा एकूण		-	550	40	7648	4884	6671	19203
आधार –सहाय्यक संचालक, जिल्हा कौशल्य विकास,रोजगार व उद्योजकता,मार्गदर्शन केंद्र गोंदिया								

कामगार

तक्ता क्र. 6.7

दुकाने, व्यापारी संस्था व त्यातील कामगारांबाबतची माहिती

जिल्हा –गोंदिया												संदर्भ वर्ष : 2016-17
अ.क्र.	तालुका	दुकाने		व्यापारी संस्था		हॉटेल व उपहार गृहे		चित्रपट गृहे		इतर संस्था		एकूण कामगार
		संस्था	कामगार	संस्था	कामगार	संस्था	कामगार	संस्था	कामगार	संस्था	कामगार	
1	2	3	4	5	6	7	8	9	10	11	12	13
1	तिरोडा	670	255	158	247	60	67	1	9	9	62	640
2	गोरेगांव	उ.ना.	उ.ना.	उ.ना.	उ.ना.	उ.ना.	उ.ना.	उ.ना.	उ.ना.	उ.ना.	उ.ना.	उ.ना.
3	गोंदिया	6586	5397	1177	3221	251	736	3	57	40	345	9756
4	आमगांव	उ.ना.	उ.ना.	उ.ना.	उ.ना.	उ.ना.	उ.ना.	उ.ना.	उ.ना.	उ.ना.	उ.ना.	उ.ना.
5	सालेकसा	उ.ना.	उ.ना.	उ.ना.	उ.ना.	उ.ना.	उ.ना.	उ.ना.	उ.ना.	उ.ना.	उ.ना.	उ.ना.
6	स/ अर्जुनी	उ.ना.	उ.ना.	उ.ना.	उ.ना.	उ.ना.	उ.ना.	उ.ना.	उ.ना.	उ.ना.	उ.ना.	उ.ना.
7	अर्जुनी/ मोर	उ.ना.	उ.ना.	उ.ना.	उ.ना.	उ.ना.	उ.ना.	उ.ना.	उ.ना.	उ.ना.	उ.ना.	उ.ना.
8	देवरी	उ.ना.	उ.ना.	उ.ना.	उ.ना.	उ.ना.	उ.ना.	उ.ना.	उ.ना.	उ.ना.	उ.ना.	उ.ना.
एकूण		7256	5652	1335	3468	311	803	04	66	49	407	10396
आधार –सहाय्यक कामगार आयुक्त, गोंदिया.												

सहकार

तक्ता क्र. 6.8

प्राथमिक कृषि सहकारी संस्थांचे कार्य

जिल्हा –गोंदिया											संदर्भ वर्ष : 2016-17
अ. क्र.	तालुका	संस्थांची संख्या	सभासद संख्या					भाग भांडवल (₹हजारात)	स्तंभ 9 पैकी शासकीय भाग भांडवल (₹हजारात)	राखीव व इतर निधी (₹हजारात)	संस्थेने घेतलेली एकूण कर्ज (₹हजारात)
			अत्यल्प खातेदार	अल्प खातेदार	मोठे खातेदार	इतर सभासद	एकूण				
1	2	3	4	5	6	7	8	9	10	11	12
संस्था प्रकार – प्राथमिक कृषि सहकारी संस्था											
1	तिरोडा	64	14087	13969	1321	0	29377	81320	0	2822	4334
2	गोरेगांव	52	7927	21875	1017	5013	35832	50200	0	42	816
3	गोंदिया	59	30230	53450	10879	0	94559	10790	706	6772	5296
4	आमगांव	46	10057	16810	658	0	27525	371730	0	1107	3088
5	सालेकसा	18	7032	11390	1169	0	19591	193620	0	589	3395
6	स/ अर्जुनी	17	2487	1470	1123	910	5990	60300	0	115	430
7	अर्जुनी/ मोर.	31	11403	6128	1628	1669	20828	24190	43	215	2730
8	देवरी	2	3013	1037	995	650	5695	46270	0	226	523
एकूण		289	86236	126129	18790	8242	239397	838420	749	11888	20612

जिल्हा – गोंदिया													संदर्भ वर्ष : 2016-17
अ. क्र.	तालुका	खेळते भांडवल (₹ हजारात)	एकूण दिलेली कर्जे		येणे कर्ज		एकूण कर्जाची थकबाकी		3 वर्षापेक्षा कमी वर्षे कर्जाची थकबाकी		3 वर्षापेक्षा अधिक वर्षेकर्जाची थकबाकी		
			कर्जदार सभासद संख्या	कर्जाची रक्कम (₹ हजारात)	थकबाकीदार संख्या	(₹हजारात)	थकबाकीदार संख्या	(₹हजारात)	थकबाकीदार संख्या	(₹हजारात)	थकबाकीदार संख्या	(₹हजारात)	
1	2	13	14	15	16	17	18	19	20	21	22	23	
संस्था प्रकार – प्राथमिक कृषि सहकारी संस्था													
1	तिरोडा	114026	5931	2260	7501	5883	1570	3623	892	2154	678	1469	
2	गोरेगांव	120500	11053	8159	19162	20374	8109	12215	5312	9537	2797	2678	
3	गोंदिया	1899857	27032	5568	47182	27850	20150	22282	15010	17345	5140	4937	
4	आमगांव	371726	2126	8003	11165	11804	9039	3801	7196	2300	1843	1501	
5	सालेकसा	109049	3833	6920	6390	7722	2557	802	305	130	2252	672	
6	स/ अर्जुनी	187723	1029	2723	2079	4739	1050	2016	675	543	375	1473	
7	अर्जुनी/ मोर	420941	7555	2096	13927	3863	6372	1767	5085	1262	1287	505	
8	देवरी	153315	1715	2285	3736	5710	2021	3425	1700	3284	321	141	
एकूण		3377137	60274	38014	111142	87945	50868	49931	36175	36555	14693	13376	

आधार :- जिल्हा उपनिबंधक, सहकारी संस्था गोंदिया

तक्ता क्र. 6.9

जिल्हयातील कृषि सहकारी बँकांचा तपशील

जिल्हा –गोंदिया			संदर्भ वर्ष : 2016-17
(₹कोटी)			
तपशील	31 मार्च रोजी		शेकडा बदल
	2016	2017	
1	2	3	4
महाराष्ट्र राज्य सहकारी बँक मर्या.	0	0	0
सभासद (संख्या)	0	0	0
खेळते भांडवल	0	0	0
ठेवी	0	0	0
स्थूल कर्जवाटप	0	0	0
येणे कर्ज	0	0	0
थकीत कर्ज	0	0	0
जिल्हा मध्यवर्ती सहकारी बँका	1	1	0
सभासद (संख्या)	1163	996	(-) 14.4
खेळते भांडवल	948.04	1032.03	8.9
ठेवी	649.95	706.32	8.7
स्थूल कर्जवाटप	211.73	204.07	(-) 3.6
येणे कर्ज	479.69	473.57	(-) 1.3
थकीत कर्ज	303.54	338.92	11.7
महाराष्ट्र राज्य सहकारी कृषि ग्रामीण बहुउद्देशीय विकास बँकमर्या.	0	0	0
सभासद (संख्या)	0	0	0
खेळते भांडवल	0	0	0
ठेवी	0	0	0
स्थूल कर्जवाटप	0	0	0
येणे कर्ज	0	0	0
थकीत कर्ज	0	0	0
जिल्हा स्तरीय सहकारी कृषि ग्रामीण बहुउद्देशीय विकास बँका	0	0	0
सभासद (संख्या)	0	0	0
खेळते भांडवल	0	0	0
ठेवी	0	0	0
स्थूल कर्जवाटप	0	0	0
येणे कर्ज	0	0	0
थकीत कर्ज	0	0	0
आधार :- जिल्हा उपनिबंधक, सहकारी संस्था गोंदिया / गोंदिया डिस्ट्रीक्ट सेंट्रल को- ऑपरेटिव्ह बँक लि. गोंदिया			

तक्ता क्र. 6.10

प्राथमिक कृषि पतपुरवठा संस्थांचा तपशील

जिल्हा –गोंदिया			संदर्भ वर्ष : 2016-17
(₹लाखात)			
तपशील	मागील वर्ष	चालू वर्ष	शेकडा बदल
1	2	3	4
संस्था (संख्या)	289	289	0
सभासद (संख्या)	227364	239397	5.3
खेळते भांडवल	28996.77	33771.37	16.5
स्वनिधी	291.52	310.10	6.4
भाग भांडवल	777.73	838.42	7.8
त्यापैकी, राज्य शासनाचे	7.53	7.49	(-) 0.5
कर्जदार सभासद (संख्या)	58419	60274	3.2
त्यापैकी, 1) अत्यल्प भूधारक (1 हेक्टर पर्यंत)	38147	41054	7.6
2) अल्पभूधारक (1 ते 2 हेक्टर)	20272	19220	(-) 5.2
कर्ज वाटप	438.04	380.14	(-) 13.2
येणे कर्ज	203.09	879.45	333.0
कर्ज वसुली	234.95	619.50	163.7
थकीत कर्ज	368.70	499.31	35.4
तोट्यातील संस्था (संख्या)	279	279	0.0
तोटा	390.1	417.41	7.0
वसुली पात्र रकमेशी थकीत कर्जाची टक्केवारी	185.55	176.07	(-) 5.1
आधार :- जिल्हा उपनिबंधक, सहकारी संस्था गोंदिया			

तक्ता क्र. 6.11

जिल्हयातील साखर कारखाने विषयक माहिती

जिल्हा: - गोंदिया												संदर्भ वर्ष : 2016-17
अ.क्र.	तालुका	साखर कारखान्याचे नाव	सहकारी/ खाजगी	कामगार(संख्या)		गळीत क्षमता मे.टन	प्रत्यक्ष गाळप मे.टन	साखरेचे उत्पादन मे.टन	इतर उत्पादने			
				नियमित	हंगामी				इथेनॉल मे. टन	पेपर मे. टन	मद्यार्क हजार लि.	वीज मे. वॅट
1	2	3	4	5	6	7	8	9	10	11	12	13
1	तिरोडा	निरंक	निरंक	निरंक	निरंक	निरंक	निरंक	निरंक	निरंक	निरंक	निरंक	निरंक
2	गोरेगांव											
3	गोंदिया											
4	आमगांव											
5	सालेकसा											
6	स/ अर्जुनी											
7	अर्जुनी/ मोर.											
8	देवरी											
एकूण		निरंक	निरंक	निरंक	निरंक	निरंक	निरंक	निरंक	निरंक	निरंक	निरंक	निरंक
आधार :- जिल्हा उपनिबंधक, सहकारी संस्था गोंदिया												
टिप :- गोंदिया जिल्ह्यात साखर कारखाने नाहीत.												

तक्ता क्र 6.12
विविध प्रकारच्या सहकारी संस्था

जिल्हा –गोंदिया			संदर्भ वर्ष : 31 मार्च 2017
अ.क्र.	सहकारी संस्थेचा प्रकार		संस्था
1	2		3
1	**कृषि पतसंस्था (एकूण)**		330
	1.1 जिल्हा मध्यवर्ती सहकारी बँका		1
	1.2 प्राथमिक कृषी सहकारी संस्था		289
	1.3 शेतकरी सेवा संस्था		1
	1.4 लॅम्प्स सहकारी संस्था (आदिवासी सहकारी संस्था)		39
	1.5 धान्य बँका		-
	1.6 इतर		-
2	**बिगर – कृषी पतसंस्था (एकूण)**		210
	2.1 नागरी बँका		2
	2.2 नागरी पतसंस्था		55
	2.3 कर्मचारी पतसंस्था		57
	2.4 इतर बिगर-कृषी पतसंस्था		96
3	**पणन संस्था (एकूण)**		15
	3.1 जिल्हा पणन संस्था	3.1.1 सर्वसाधारण उद्देशीय	-
		3.1.2 विशेष उद्देशीय	-
	3.2 प्राथमिक पणन संस्था	3.2.1 सर्वसामान्य तालुका खरेदी विक्री संघ	6
		3.2.2 विशेष पणन संस्था	-
	3.3 इतर पणन संस्था		9
4	**एकूण उत्पादक सहकारी संस्था**		353
	4.1 साखर कारखाने		-
	4.2 इतर शेती प्रक्रिया संस्था		9
	4.3 विणकर संस्था		0
	4.4 विणकर संस्था (हातमाग)		-
	4.5 औद्योगिक वसाहती संस्था		-
	4.6 इतर औद्योगिक संस्था		39
	4.7 दुग्ध व्यवसाय संस्था		135
	4.8 मत्स्यव्यवसाय संस्था		133
	4.9 सहकारी सूत गिरण्या		-
	4.10 उपसा जलसिंचन संस्था		1
	4.11 इतर उत्पादक संस्था		36
5	**सामजिक सेवा सहकारी संस्था**		344
	5.1 ग्राहक भांडारे		14
	5.2 गृहनिर्माण संस्था		30
	5.3 कामगार कंत्राटदार संस्था		106
	5.4 इतर सहकारी संस्था		194
	एकूण संस्था		1252
आधार :- जिल्हा उपनिबंधक, सहकारी संस्था,गोंदिया.			

तक्ता क्र. 6.13
सहकारी संस्थांची वित्तीय स्थिती

जिल्हा –गोंदिया			संदर्भ वर्ष : 2016-17
अ. क्र.	बाब	परिमाण	संख्या
1	2	3	4
1	सहकारी संस्थाची संख्या	संख्या	1252
2	एकूण सभासद संख्या	हजार	486
3	भरणा झालेले भाग भांडवल		
	3.1 शासकीय भागभांडवल	₹ लाखात	1006.90
	3.2 स्वनिधी	₹ लाखात	992.60
	3.3 एकूण	₹ लाखात	1999.50
4	ठेवी	₹ लाखात	96958.31
5	खेळते भांडवल	₹ लाखात	11238.46
6	31 मार्च, रोजी येणे कर्ज	₹ लाखात	26421.64
7	वर्षभरात केलेले कर्जवाटप	₹ लाखात	16062.45
8	खरेदीची किंमत	₹ लाखात	12292.00
9	विक्रीचीकिंमत	₹ लाखात	1882.00
10	नफा /तोटा		
	10.1 नफ्यातील संस्था	संख्या	252
	10.2 नफ्याची रक्कम	₹ लाखात	896.17
	10.3 तोट्यातील संस्था	₹ लाखात	390
	10.4 तोट्याची रक्कम	₹ लाखात	4430.53
	10.5 ना-नफा, ना-तोटा झालेल्या संस्था	संख्या	610
आधार :- जिल्हा उपनिबंधक, सहकारी संस्था गोंदिया			

तक्ता क्र. 6.14
सहकारी संस्थांची लेखापरीक्षण वर्गाप्रमाणे संख्या

जिल्हा –गोंदिया								संदर्भ वर्ष: 2016-17
अ. क्र.	तालुका	लेखापरीक्षण वर्गाप्रमाणे सहकारी संस्था				वर्गीकरण न केलेल्या	लेखापरीक्षण न झालेल्या	एकूण सहकारी संस्था
		अ	ब	क	ड			
1	2	3	4	5	6	7	8	9
1	तिरोडा	9	35	122	0	0	37	203
2	गोरेगांव	4	33	95	0	0	39	171
3	गोंदिया	35	124	125	0	14	60	358
4	आमगांव	3	28	90	0	0	29	150
5	सालेकसा	2	17	35	0	0	15	69
6	स/ अर्जुनी	3	21	60	0	1	33	118
7	अर्जुनी/ मोर.	6	34	81	0	0	13	134
8	देवरी	3	32	36	0	0	13	84
एकूण		65	324	644	0	15	239	1287
आधार :-1. जिल्हा विशेष लेखा परीक्षक, सहकारी संस्था वर्ग – 1 गोंदिया 2. जिल्हा विशेष लेखा परीक्षक, वर्ग –2 सहकारी संस्था (पदुम)भंडारा								
टिप :- जिल्हा विशेष लेखापरीक्षक, सहकारी संस्था वर्ग – 1 गोंदिया यांचेकडील 1019 व जिल्हा विशेष लेखापरीक्षक, वर्ग – 2 सहकारी संस्था (पदुम)भंडारा यांचेकडील (135 दुध संस्था + 133 मत्स्य संस्था) 268 सहकारी संस्था अशाप्रकारे एकूण 1287 सहकारी संस्थांची माहिती देण्यात आलेली आहे.								

तक्ता क्र. 6.15

राज्य / जिल्हा कार्यक्षेत्र असलेल्या सहकारी बँकाचे कार्य

जिल्हा –गोंदिया				संदर्भ वर्ष : 2016-17
अ. क्र.	बाब		जिल्हा मध्यवर्ती सहकारी बँक लि. (₹लाखात)	राज्य कृषी व ग्रामीण विकास बँक (₹लाखात)
1	2	3	4	5
1	बँक शाखा (संख्या)		32	--
2	सभासद	2.1 संस्था सभासद	876	--
		2.2 वैयक्तिक सभासद	120	--
3	भाग भांडवल		4225.99	-
4	राखीव व इतर निधी		10776.28	-
5	ठेवी		70632.32	-
6	खेळते भांडवल		103203.15	-
7	अल्प मुदतीची कर्जे वाटप	7.1 रोख पत	16622.32	-
		7.2 वटविलेली बिले	..	-
		7.3 एकूण (7.1+7.2)	16622.32	-
		7.4 पैकी कृषि कर्जे	11288.22	-
8	मध्यम मुदतीची कर्जे वाटप		3431.22	-
9	दीर्घ मुदतीची कर्जे		353.54	-
10	येणे कर्ज	10.1 अल्प मुदतीची कर्जे	30755.27	-
		10.2 मध्यम मुदतीची कर्जे	14294.24	-
		10.3 दीर्घ मुदतीची कर्जे	2307.59	--
11	थकलेले कर्जे	11.1 अल्प मुदतीची कर्जे	29168.23	-
		11.2 मध्यम मुदतीची कर्जे	4457.81	-
		11.3 दीर्घ मुदतीची कर्जे	265.67	--
आधार :-1) जिल्हा मध्यवर्ती सहकारी बँक, गोंदिया. 2) राज्य कृषी व ग्रामीण विकास बँक भंडारा.				
टिप :- राज्य कृषी व ग्रामीण विकास बँक भंडारा बंद झाल्यामुळे रकाना क्र. 4 ची माहिती उपलब्ध नाही.				

तक्ता क्र. 6.16

बिगर-कृषी सहकारी पत संस्थांचे कार्य

जिल्हा –गोंदिया							संदर्भ वर्ष : 2016-17
अ. क्र.	बाब		संस्था प्रकार				
			प्राथमिक सहकारी बँका		इतर बिगर – कृषी पतसंस्था		
			नागरी बँका	कर्मचारी पतपेढी आणि इतर	नागरी पतसंस्था	कर्मचारी पतपेढी	इतर (नागरी पतपेढी)
1	2		3	4	5	6	7
1	संस्था संख्या		2	0	55	57	96
2	सभासद संख्या		14725	0	25922	23474	88972
3	भाग भांडवल (₹हजारात)		51679	0	69066	110140	3297
4	राखीव व इतर निधी (₹-हजारात)		125148	0	24785	692533	16387
5	ठेवी (₹- हजारात)		658022	0	2051207	409975	52822
6	खेळते भांडवल (₹-हजारात)		1943614	0	150800	97524	150326
7	कर्जे (₹-हजारात)	7.1 दिलेली कर्जे	320074	0	1357	105367	5026
		7.2 वसूल कर्जे	147610	0	851	3119	1541
		7.3 येणे कर्जे	83810	0	507	323157	1656
		7.4 थकित कर्जे	78654	0	0	16039	1010
आधार :- जिल्हा उपनिबंधक, सहकारी संस्था गोंदिया							

तक्ता क्र. 6.17

परवानाधारक सावकारांची संख्या आणि त्यांनी दिलेली कर्जे

जिल्हा – गोंदिया					संदर्भ वर्ष : 2016-17
(₹हजारात)					
अ. क्र.	तालुका	परवानाधारक सावकारांची संख्या	व्यापाऱ्यांना दिलेली कर्जे	इतरांना दिलेली कर्जे	एकूण (4+5)
1	2	3	4	5	6
1	तिरोडा	34	0	7955.00	7955.00
2	गोरेगांव	0	0	0	0
3	गोंदिया	70	0	1642.30	1642.30
4	आमगांव	9	0	221.32	221.32
5	सालेकसा	3	0	85.70	85.70
6	स/ अर्जुनी	-	-	-	-
7	अर्जुनी/ मोर.	23	232.65	0	232.65
8	देवरी	28	0	378.14	378.14
एकूण		167	232.65	10282.46	10515.11
आधार :- जिल्हा उपनिबंधक, सहकारी संस्था, गोंदिया					
टिप- देवरी व सडक/अर्जुनी तालुका चे तालुका निंबधक कार्यालय एकञ देवरी येथे असुन सदर तालुक्यांची तालुकानिहाय सावकारांची संख्या उपलब्ध नाही.					

पणन

तक्ता क्र. 6.18

जिल्हा आणि प्राथमिक पणन संस्थांचे कार्य

जिल्हा– गोंदिया										संदर्भ वर्ष : 31 मार्च 2017
अ. क्र.	तालुका	संस्था संख्या	सभासद संख्या	खेळते भांडवल (₹)	खरेदीची किंमत (₹हजारात)			विक्री किंमत (₹ हजारात)		
					कृषी उत्पादन	शेतीच्या गरजेच्या वस्तू	उपभोगाच्या वस्तू	मालक म्हणून	अडत्या म्हणून	एकूण
1	2	3	4	5	6	7	8	9	10	11
1	तिरोडा	3	351	571200	0	11707	0	9562	2501	12063
2	गोरेगांव	2	667	26400	0	0	0	1200	0	1200
3	गोंदिया	2	1300	5000000	0	0	180	14370	5630	20000
4	आमगांव	2	2827	112018	0	93573	319	968	4603	5571
5	सालेकसा	1	112	23000	0	2463	0	1550	0	1550
6	स/ अर्जुनी	1	102	31230	0	0	0	1217	0	1217
7	अर्जुनी/ मोर.	2	4280	15103	2044	112	0	116	1099	1215
8	देवरी	2	2790	79960	0	0	0	4638	0	4638
एकूण		15	12429	5858911	2044	107855	499	33621	13833	47454

अ. क्र.	तालुका	कृषी उत्पादनाची विक्री (अडते व मालक म्हणून) (₹ हजारात)							
		भात व तांदूळ	गहू	इतर अन्न धान्ये	कापूस	गळिताची धान्ये	डाळी	इतर	एकूण
1	2	12	13	14	15	16	17	18	19
1	तिरोडा	11488	12	72	0	0	28	0	11600
2	गोरेगांव	1200	0	0	0	0	0	0	1200
3	गोंदिया	5053	0	0	0	0	0	0	5053
4	आमगांव	4500	0	0	0	0	0	0	4500
5	सालेकसा	1550	0	0	0	0	0	0	1550
6	स/ अर्जुनी	1217	0	0	0	0	0	0	1217
7	अर्जुनी/ मोर.	1035	0	0	0	0	0	0	1035
8	देवरी	4638	0	0	0	0	0	0	4638
एकूण		30681	12	72	0	0	28	0	30793

अ. क्र.	तालुका	शेतीला आवश्यक वस्तूंची विक्री (अडते व मालक म्हणून) (₹हजारात)					उपभोग्य वस्तुंची एकूण विक्री (₹हजारात)
		खते	बियाणे	कृषी औजारे	इतर	एकूण	
1	2	20	21	22	23	24	25
1	तिरोडा	181	263	0	0	444	18
2	गोरेगांव	0	0	0	0	0	0
3	गोंदिया	10593	4354	0	0	14947	0
4	आमगांव	687	235	0	116	1039	32
5	सालेकसा	0	0	0	0	0	0
6	स/ अर्जुनी	0	0	0	0	0	0
7	अर्जुनी/ मोर.	104	11	0	65	180	0
8	देवरी	0	0	0	0	0	0
एकूण		11565	4863	0	181	16610	50

आधार :- जिल्हा उपनिंबधक,सहकारी संस्था, गोंदिया.

तक्ता क्र. 6.19

नियंत्रित बाजार पेठातील कृषी मालांची वार्षिक आवक

जिल्हा – गोंदिया								संदर्भ वर्ष : 2016-17	
अ. क्र.	तालुका	कृषी उत्पन्न बाजार समित्यांची संख्या	उपबाजार पेठांची संख्या	भात		तांदूळ		नागली	
				आवक (टन)	मूल्य (₹हजारात)	आवक (टन)	मूल्य (₹हजारात)	आवक (टन)	मूल्य (₹हजारात)
1	2	3	4	5	6	7	8	9	10
1	तिरोडा	1	0	33155	634587	4.50	155	0	0
2	गोरेगांव	1	0	427	8754	0	0	0	0
3	गोंदिया	1	2	6007	81755	96.0	4032	0	0
4	आमगांव	1	0	40325	651248	11.00	396	0	0
5	सालेकसा	0	0	0	0	0	0	0	0
6	स/ अर्जुनी	1	1	4210	76840	0	0	0	0
7	अर्जुनी/ मोर.	1	1	61629	1090835	0	0	0	0
8	देवरी	1	0	37943	556848	16.00	560	0	0
एकूण		7	4	183696	3100867	127.50	5143	0	0

अ. क्र.	तालुका	गहू		बाजरी		ज्वारी		तूर	
		आवक (टन)	मूल्य (₹ हजारात)	आवक (टन)	मूल्य (₹ हजारात)	आवक (टन))	मूल्य (₹ हजारात	आवक (टन)	मूल्य (₹ हजारात)
1	2	11	12	13	14	15	16	17	18
1	तिरोडा	10.6	219	0	0	0	0	1.8	81
2	गोरेगांव	0	0	0	0	0	0	0	0
3	गोंदिया	68	1632	0	0	0	0	1.3	78
4	आमगांव	0	0	0	0	0	0	0	0
5	सालेकसा	0	0	0	0	0	0	0	0
6	स/ अर्जुनी	0	0	0	0	0	0	0	0
7	अर्जुनी/ मोर.	0	0	0	0	0	0	0	0
8	देवरी	0	0	0	0	0	0	0	0
एकूण		78.6	1851	0	0	0	0	3.1	159

अ. क्र.	तालुका	मूग		कुळीथ		कांदा		उडीद	
		आवक (टन)	मूल्य (₹ हजारात)	आवक (टन)	मूल्य (₹ हजारात	आवक (टन)	मूल्य (₹ हजारात	आवक (टन)	मूल्य (₹ हजारात)
1	2	19	20	21	22	23	24	25	26
1	तिरोडा	10.6	594	0	0	0	0	0.4	41
2	गोरेगांव	0	0	0	0	0	0	0	0
3	गोंदिया	3.7	215	0	0	1192	23537	0	0
4	आमगांव	0	0	0	0	0	0	0	0
5	सालेकसा	0	0	0	0	0	00	0	0
6	स/ अर्जुनी	0	0	0	0	0	0	0	0
7	अर्जुनी/ मोर	0	0	0	0	0	0	0	0
8	देवरी	0	0	0	0	0	0	0	0
एकूण		14.3	809	0	0	1192	23537	0.4	41

आधार– सर्व कृषी उत्पन्न बाजार समित्या गोंदिया जिल्हा.

टिप- 1) सालेकसा वगळता सर्व तालुक्यात कृषी उत्पन्न बाजार समिती आहे. 2) सडक/अर्जुनी तालुक्यात सौंदड येथे उपबाजार सुरु झालेले आहे.

तक्ता क्र. 6.20

निवडक कृषिमालाच्या त्रैमासीक सरासरी घाऊक किंमती

जिल्हा – गोंदिया										संदर्भ वर्ष : 2016-17
अ.क्र.	कृषि मालाचे नांव	कृषि मालाचा वाण	त्रैमासीक सरासरी घाऊक किंमती (प्रती क्विंटल मूल्य)							
			एप्रिल-जून	गेल्या वर्षाच्या तुलनेतील शेकडा वाढ / घट	जुलै-सप्टेंबर	गेल्या वर्षाच्या तुलनेतील शेकडा वाढ / घट	ऑक्टोंबर-डिसेंबर	गेल्या वर्षाच्या तुलनेतील शेकडा वाढ / घट	जानेवारी-मार्च	गेल्या वर्षाच्या तुलनेतील शेकडा वाढ / घट
1	2	3	4	5	6	7	8	9	10	11
1	भात	-	1713	10.0	1740	0.6	1678	2.0	1736	7.6
2	तादूळ	लुचई	3070	(-) 2.2	3308	(-) 6.8	2700	(-) 20.6	3094	(-) 11.6
3	गहू	मध्यम	1982	7.5	1868	5.3	2300	26.2	2231	23.7
4	ज्वारी	देशी	0	0	0	0	0	0	0	0
5	तूर	लाल	5838	(-) 14.0	–	–	6000	100	4516	(-) 37.7
6	हरभरा	देशी	5456	40.0	7156	68.4	–	–	5500	35.1
7	जवस	मध्यम	5526	58.7	5600	41.7	5151	34.7	5053	31.2
8	गूळ	-	3600	20.0	–	–	4000	36.4	–	–
आधार- सर्व कृषी उत्पन्न बाजार समित्या गोंदिया जिल्हा.										
टिप : '–' उपलब्ध नाही.										

वस्त्रोद्योग

तक्ता क्र. 6.21

सहकारी सूत गिरण्या, हातमाग व यंत्रमाग यांचा तपशिल

जिल्हा– गोंदिया				संदर्भ वर्ष : 2016-17
अ.क्र.	तपशिल	तालुका	तालुका	तालुका
1	2	3	4	5
	अ) सहकारी सूत गिरण्या ---			
1	एकूण गिरण्यांची संख्या	निरंक	निरंक	निरंक
2	उत्पादन चालू असलेल्या गिरण्यांची संख्या			
3	सभासद संख्या (000)			
4	भाग भांडवल (₹ हजारात)			
5	त्यापैकी राज्य शासनाचे (₹ हजारात)			
6	चात्यांची संख्या लाखात			
7	उत्पादित सूताचे मूल्य (₹ हजारात)			
8	तोट्यातील गिरण्या (संख्या)			
9	तोटा (₹ हजारात)			
	ब) सहकारी हातमाग व यंत्रमाग ---			
1	एकूण संस्था संख्या	निरंक	निरंक	निरंक
2	सभासद संख्या (000)			
3	भाग भांडवल (₹ हजारात)			
4	त्यापैकी राज्यशासनाचे (₹ हजारात)			
5	मागांची संख्या			
6	उत्पादित मूल्य (₹ हजारात)			
7	तोट्यातील संस्था (संख्या)			
8	तोटा (₹ हजारात)			
आधार :- जिल्हा उपनिबधक,सहकारी संस्था, गोंदिया.				
टिप:- गोंदिया जिल्हयातील एकही तालुक्यात सहकारी सूतगिरण्या, हातमाग अथवा यंत्रमाग नसल्याने माहिती निरंक आहे.				

उर्जा

तक्ता क्र. 7.1
जिल्ह्यातील विजेचा वापर

जिल्हा –गोंदिया									संदर्भ वर्ष : 2016-17	
अ. क्र.	तालुका	एकूण विजेचा वापर 000 किलो वॅट तास							विजेचा दरडोई वापर (किलो वॅट तास)	वीज जोडण्यांची संख्या (लाखात)
		घरगुती	व्यापारी कामासाठी लघुशक्ती साठी	औद्योगिक	सार्वजनिक दिवाबत्ती	कृषि	इतर	एकूण		
1	2	3	4	5	6	7	8	9	10	11
1	तिरोडा	24810	2130	56210	920	26430	2160	112660	610.2	0.456
2	गोरेगांव	10320	660	6420	220	19740	890	38250	295.1	0.231
3	गोंदिया	73250	15880	38970	2330	38390	7230	176050	392.4	0.793
4	आमगांव	13820	1700	9990	280	17010	810	43610	318.8	0.250
5	सालेकसा	8190	430	3380	340	13220	1460	27020	286.0	0.207
6	स/ अर्जुनी	9330	820	2260	1250	40500	1110	55270	460.7	0.248
7	अर्जुनी/ मोर.	14570	1190	3680	950	22480	2510	45380	294.9	0.347
8	देवरी	9610	1950	1630	430	14160	1110	28890	241.1	0.224
एकूण		**163900**	**24760**	**122540**	**6720**	**191930**	**17280**	**527130**	**379.8**	**2.756**
आधार –अधिक्षक अभियंता, महाराष्ट्र राज्य वीज वितरण कंपनी मर्या. गोंदिया.										
टिप:-रकाना क्र 11 परिगणीत करण्याकरीता ऑक्टोबर -2016 ची प्रक्षेपीत लोकसंख्या घेण्यात आली आहे.										

प्रादेशिक परिवहन व महाराष्ट्र राज्य मार्ग परिवहन व दळणवळण

तक्ता क्र. 7.2

मोटार वाहनांची आणि अनुज्ञाप्ती धारकांची संख्या

जिल्हा – गोंदिया						संदर्भ वर्ष : 31 मार्च 2017 अखेर	
अ. क्र.	बाब	एकूण वाहने	इंधनाच्या प्रकारानुसार वाहने			गेल्या वर्षातील वाहनांची संख्या	गेल्या वर्षाच्या तुलनेत शेकडा वाढ
			डिझेल	पेट्रोल	सी.एन.जी		
1	2	3	4	5	6	7	8
प्रवासी वाहने							
1	बसेस	262	262	0	0	255	2.7
2	मोटारी आणि स्टेशन वॅगन्स	5200	876	4324	0	4434	17.3
3	जीप	12625	5118	7507	0	12289	2.7
4	टॅक्सी	338	338	0	0	338	0.0
5	तीन चाकी वाहने (रिक्षा)						
	अ) 3-सीटर	757	644	113	0	753	0.5
	ब) 6-सीटर	88	88	0	0	86	2.3
6	दुचाकी वाहने	203488	0	203488	0	186162	9.3
7	रुग्णवाहिका	94	94	0	0	92	2.2
8	शाळेच्या बसेस	269	269	0	0	223	20.6
एकूण प्रवासी वाहने		223121	7689	215432	0	204632	9.0
माल वाहतूक-वाहने							
1	तीन चाकी	431	431	0	0	399	8.0
2	चार चाकी	2961	2961	0	0	2754	7.5
3	ट्रॅक्टर्स	7837	7837	0	0	7050	11.2
4	जोड वाहने	5016	5016	0	0	4863	3.1
5	इतर	226	226	0	0	190	18.9
एकूण माल वाहतूक-वाहने		16471	16471	0	0	15256	8.0
जिल्ह्यातील एकूण वाहने		239592	24160	215432	0	219888	9.0
परमीट धारकांची संख्या							
1	हलकी वाहने	2166	2166	0	0	2106	2.8
2	जड वाहने	1975	1975	0	0	1920	2.9
3	आटोरिक्षा	1263	1263	0	0	1263	0.0
आधार –उप प्रादेशिक परिवहन अधिकारी, गोंदिया.							

तक्ता क्र. 7.3

महाराष्ट्र राज्य मार्ग परिवहन महामंडळाची प्रवासी वाहतूक

जिल्हा – गोंदिया.					संदर्भ वर्ष : 2016-17
अ.क्र.	बाब	2014-15	2015-16	2016-17	2015-16 च्या तुलनेत 2016 -17 मधील शेकडा बदल
1	2	3	4	5	6
1	वर्ष अखेरीस मार्गांची संख्या	134	138	122	(-) 11.6
2	मार्गांची एकूण लांबी (कि.मी.)	11577	12398	11902.7	(-) 4.0
3	मार्गांची सरासरी लांबी (कि.मी.)	86.40	89.84	97.56	8.6
4	वर्षातील अस्तित्वात असलेल्या बसगाडयांची संख्या	124	135	137	1.5
5	रस्त्यावर धावणाऱ्या बस गाडयांची दैनिक सरासरी संख्या	122	127	131	3.1
6	प्रवाशांची दैनिक सरासरी (संख्या लाखात)	0.49	0.48	0.50	4.2
7	वाहतुकीमुळे वर्षात मिळालेले उत्पन्न (₹ लाखात)	3473.26	3682.70	3589.78	(-) 2.5
8	दर प्रवाशामागे मिळालेले सरासरी उत्पन्न (₹ दर दिवशी)	19.42	21.02	19.67	(-) 6.4
आधार – विभाग नियंत्रक, महाराष्ट्र राज्य मार्ग परिवहन महामंडळ, भंडारा.					

तक्ता क्र. 7.4

स्थानिक स्वराज्य संस्थांचे वाहतूक उपक्रम

जिल्हा – गोंदिया				संदर्भ वर्ष :- 2016-17
अ.क्र.	बाब	परिणाम	महानगरपालीका	नगरपालीका
1	2	3	4	5
1	वर्षामध्ये प्रवासी वाहतूक केलेल्या एकूण अंतरांची दैनिक सरासरी	कि.मी.	निरंक	निरंक
2	दैनिक सरासरी प्रवासीसंख्या	संख्या	निरंक	निरंक
3	परिवहन सेवेसाठी वापरातअसणा-या दैनिक बसेसची सरासरी संख्या (अ) स्थानिक स्वराज्य संस्था (ब) कत्रांटावर (क) इतर	संख्या	निरंक	निरंक
4	निव्वळ नफा /तोटा	₹लाख	निरंक	निरंक
5	विद्यार्थी,अपंग,वरिष्ठ नागरीक , रुग्ण यांना प्रवासी भाडयातून सुट / सवलत दिलेली एकूण रक्कम	₹	निरंक	निरंक
आधार – नगर परिषद, गोंदिया / तिरोडा				
टिप- गोंदिया जिल्हयात स्थानिक स्वराज्य संस्थेची वाहतूक व्यवस्था नाही.				

तक्ता क्र. 7.5

पोस्ट आणि दूरध्वनी सेवा यांची आकडेवारी

जिल्हा – गोंदिया									संदर्भ वर्ष – 31 मार्च 2017
अ. क्र.	तालुका	पोस्टांची संख्या	पत्र-पेट्यांची संख्या	पोस्टमनांची संख्या	पोस्टाची सुविधा असलेल्या गावांची संख्या	वैयक्तिक दूरध्वनी संख्या			सार्वजनिक दूरध्वनी केंद्रांची संख्या (PCO)
						ग्रामीण	नागरी	एकूण	
1	2	3	4	5	6	7	8	9	10
1	तिरोडा	21	92	24	20	71	300	371	1
2	गोरेगांव	17	81	17	16	488	3000	3488	2
3	गोंदिया	48	221	60	45	211	1000	1211	1
4	आमगांव	18	76	20	18	86	300	386	1
5	सालेकसा	10	52	11	09	2	101	103	1
6	स/ अर्जुनी	18	56	14	17	8	100	108	1
7	अर्जुनी./ मोर.	25	106	28	24	92	199	291	1
8	देवरी	11	72	09	10	15	300	315	1
एकूण		168	756	183	159	973	5300	6273	9
आधार:- 1) प्रवर अधिक्षक ,डाकघर, नागपूर ग्रामीण संभाग ,नागपूर.2) महाप्रबंधक, (प्रशासन) दूरसंचार कार्यालय. भंडारा.									

सार्वजनिक बांधकाम

तक्ता क्र. 7.6
रोड प्लॅन 2001-2021नुसार जिल्ह्यातील रस्ते विकास कार्यक्रमाची प्रगती

जिल्हा — गोंदिया										संदर्भ वर्ष : 2016-17
अ.क्र	तालुका	2017 अखेर पर्यंत स्थिती								(₹ लाखात)
		ग्रामीण रस्ते			इतर रस्ते			एकूण		
		लक्ष्य (कि.मी.)	साध्य (कि.मी.)	प्रत्यक्ष खर्च	लक्ष्य (कि.मी.)	साध्य (कि.मी.)	प्रत्यक्ष खर्च	लक्ष्य (कि.मी.)	साध्य (कि.मी.)	प्रत्यक्ष खर्च
1	2	3	4	5	6	7	8	9	10	11
1	तिरोडा	611.99	611.99	उ.ना.	301.65	301.65	उ.ना.	913.64	913.64	उ.ना.
2	गोरेगांव	416.67	401.43	उ.ना.	183.62	178.62	उ.ना.	600.29	580.05	उ.ना.
3	गोंदिया	668.14	665.64	उ.ना.	158.38	158.38	उ.ना.	826.52	824.02	उ.ना.
4	आमगांव	510.91	510.91	उ.ना.	96.43	95.63	उ.ना.	607.34	606.54	उ.ना.
5	सालेकसा	416.20	397.50	उ.ना.	158.26	143.76	उ.ना.	574.46	541.26	उ.ना.
6	स/ अर्जुनी	633.40	627.50	उ.ना.	126.28	115.60	उ.ना.	759.68	743.10	उ.ना.
7	अर्जुनी/ मोर	562.31	562.31	उ.ना.	199.72	183.02	उ.ना.	762.03	745.33	उ.ना.
8	देवरी	706.78	664.60	उ.ना.	162.52	154.67	उ.ना.	869.30	819.27	उ.ना.
एकूण		4526.40	4441.88	**उ.ना.**	1386.86	1331.33	**उ.ना.**	5913.26	5773.21	**उ.ना.**
आधार — कार्यकारी अभियंता, सार्वजनिक बांधकाम विभाग जिल्हा परिषद गोंदिया.										

तक्ता क्र. 7.7
प्रकार व पृष्ठभाग यानुसार रस्त्यांची लांबी

जिल्हा— गोंदिया		(लांबी :- कि.मी.मध्ये)							संदर्भ वर्ष : 31 मार्च 2017
अ. क्र.	बाब	रस्त्याचा प्रकार							
		राष्ट्रीय महामार्ग	द्रुतगती मार्ग/इतर	प्रमुख राज्य महामार्ग	राज्य महामार्ग	प्रमुख जिल्हा रस्ते	इतर जिल्हा रस्ते	ग्रामीण रस्ते	एकूण रस्त्याची लांबी
1	2	3	4	5	6	7	8	9	10
1	**सिमेंट कॉंक्रीट**								
1	अ) सा.बां.वि.	0	0	0	0	1.1	0	0	1.1
2	ब) जिल्हा परिषद	0	0	0	0	0	0.3	19.61	19.91
3	क) न.पा./म.न.पा.	0	0	0	0	0	173	0	173
2	**डांबरी**								
1	अ) सा.बां.वि.	248.6	0	73.8	430.27	825.34	0	0	1578.01
2	ब) जिल्हा परिषद	0	0	0	0	0	937.6	1746.85	2684.45
3	क) न.पा./म.न.पा.	0	0	0	0	0	113.5	0	113.5
3	**खडीचे**								
1	अ) सा.बां.वि.	0	0	0	0	53.65	0	0	53.65
2	ब) जिल्हा परिषद	0	0	0	0	0	159.01	1140.22	1299.23
3	क) न.पा./म.न.पा.	0	0	0	0	0	63	0	63
4	**इतर / अपृष्ठांकीत**								
1	अ) सा.बां.वि.	0	0	0	26.65	121.04	0	0	147.69
2	ब) जिल्हा परिषद	0	0	0	0	0	234.42	1535.2	1769.62
3	क) न.पा./म.न.पा.	0	0	0	0	0	8.25	0	8.25
5	**एकूण लांबी**								
1	**अ) सा.बां.वि.**	248.6	0	73.8	456.92	1001.13	0	0	1780.45
2	**ब) जिल्हा परिषद**	0	0	0	0	0	1331.33	4441.88	5773.21
3	**क) न.पा./म.न.पा**	0	0	0	0	0	357.75	0	357.75
जिल्हा एकूण		248.6	0	73.8	456.92	1001.13	1689.08	4441.88	7911.41
आधार:- 1) कार्यकारी अभियंता, राष्ट्रीय महामार्ग विभाग, नागपूर, 2)प्रकल्प संचालक,(P I U), NAHI, नागपूर , 3) कार्यकारी अभियंता रो.ह.यो. सा.बा. गोंदिया, 4) कार्यकारी अभियंता सा. बां. जिल्हा परिषद, गोंदिया. 4) मुख्याधिकारी नगर परिषद, गोंदिया/ तिरोडा.									
रकाना क्र. 3 मध्ये राष्ट्रीय महामार्ग क्र. 53 (जुना राष्ट्रीय महामार्ग क्र. 06) लांबी 40 किमी व नव्याने निर्मीत (राष्ट्रीय महामार्ग क्र. 543- लांबी 113.6 किमी व राष्ट्रीय महामार्ग क्र. 753- लांबी 95 किमी) असे एकुण 248.6 किमी दर्शविण्यात आली आहे.									

तक्ता क्र. 7.8

तालुक्यातील रस्ते विषयक आकडेवारी (आदिवासी + बिगर आदिवासी क्षेत्र)

जिल्हा – गोंदिया		लांबी (कि.मी.)						संदर्भ वर्ष : 2016-17	
अ.क्र.	तहसील	राष्ट्रीय महामार्ग	द्रुतगती मार्ग	प्रमुख राज्य महामार्ग	राज्यमहा मार्ग	प्रमुख जिल्हा मार्ग	इतर जिल्हा मार्ग	ग्रामीण मार्ग	एकूण लांबी
1	2	3	4	5	6	7	8	9	10
1	तिरोडा	26	0	0	67.2	128.91	391.4	611.99	1225.5
2	गोरेगांव	21.5	0	0	8	129.36	178.62	401.43	738.91
3	गोंदिया	70.1	0	20.8	67.9	161.53	426.38	665.64	1412.35
4	आमगांव	21	0	0	64.3	116.2	95.63	510.91	808.04
5	सालेकसा	9	0	0	32.33	104.81	143.76	397.5	687.4
6	स/	38	0	10	0	125.62	115.6	627.5	916.72
7	अर्जुनी/	0	0	43	126.55	114.7	183.02	562.31	1029.58
8	देवरी	63	0	0	90.64	120	154.67	664.6	1092.91
एकूण		248.6	0	73.8	456.92	1001.13	1689.08	4441.88	7911.41

तक्ता क्र. 7.8 (पुढे चालू)

तालुक्यातील रस्ते विषयक आकडेवारी (आदिवासी + बिगर आदिवासी क्षेत्र)

जिल्हा – गोंदिया		लांबी (कि.मी.)					संदर्भ वर्ष : 2016-17
अ.क्र.	तहसील	पृष्ठभागानुसार रस्त्यांची लांबी				प्रति शंभर चौ.कि.मी. क्षेत्रफळा मागे रस्त्यांची लांबी	
		अपृष्ठांकित	पृष्ठांकित			पृष्ठांकित	एकूण
			खडीचे	डांबरी /सिमेंट काँक्रीट	एकूण		
1	2	11	12	13	14	15	16
1	तिरोडा	325.44	332.43	567.63	900.06	144.50	196.75
2	गोरेगांव	170.79	182.44	385.68	568.12	117.28	152.53
3	गोंदिया	204.09	236.45	971.81	1208.26	182.34	213.14
4	आमगांव	30.4	241.75	535.89	777.64	233.30	242.42
5	सालेकसा	219.01	67.8	400.59	468.39	103.88	152.46
6	स/ अर्जुनी	213.28	124.56	578.88	703.44	107.99	140.73
7	अर्जुनी/ मोर.	324.33	100.05	605.2	705.25	71.37	104.19
8	देवरी	438.22	130.4	524.29	654.69	62.94	105.06
एकूण		1925.56	1415.88	4569.97	5985.85	114.36	151.15

आधार:- 1) कार्यकारी अभिंयंता, राष्ट्रीय महामार्ग विभाग, नागपूर, 2)प्रकल्प संचालक,(P I U), NAHI, नागपूर , 3) कार्यकारी अभिंयंता रो.ह.यो. सा.बा. गोंदिया, 4) कार्यकारी अभिंयंता सा. बां. जिल्हा परिषद, गोंदिया. 4) मुख्याधिकारी नगर परिषद, गोंदिया/ तिरोडा.

पाणी पुरवठा व स्वच्छता

तक्ता क्र. 7.9

पिण्याच्या पाण्याच्या सोयी व टंचाई संबंधी केलेल्या उपाययोजना

जिल्हा—गोंदिया					संदर्भ वर्ष :2016-17
अ.क्र	बाबी	तालुका			
		तिरोडा	गोरेगांव	गोंदिया	आमगांव
1	2	3	4	5	6
1	**वस्ती असलेल्या गावांची एकूण संख्या**	114	94	146	81
2	**गावातील वाडया/वस्त्यांची संख्या**	164	181	268	142
3	**बारा महिने पुरेसे पाणी उपलब्ध असलेल्या**				
	3.1 गावांची संख्या	110	90	145	77
	3.2 त्याखालील वाडया /वस्त्यांची संख्या	164	180	265	142
4	**त्यापैकी नळाने पाणी पुरवठा योजनेद्वारे पाणी पुरवठा करण्यात येत असलेल्या**				
	4.1 गावांची संख्या	40	27	57	24
	4.2 त्याखालील वाडया /वस्त्यांची संख्या	43	37	73	28
5	**पिण्याच्या पाण्याची टंचाई असलेली गावे व वाडया/वस्त्या**				
	संदर्भ वर्षातील				
	अ) एकूण टंचाईग्रस्त गावे (संख्या)	4	4	1	4
	ब) एकूण वाडया /वस्त्या (संख्या)	0	1	3	0
	बृहत आराखडयानुसार				
	अ) एकूण टंचाईग्रस्त गावे (संख्या)	4	4	1	4
	ब) एकूण टंचाईग्रस्त वाडया/वस्त्या (संख्या)	0	1	3	0
6	**केलेली उपाययोजना**	..	..	..	..
	अ) टँकरने पुरवठा होणा-या गावांची संख्या	..	..	..	..
	गावांतील वाडया/वस्त्यांची संख्या	..	..	..	..
	टँकरची संख्या	..	..	..	..
	ब) बैलगाडीने पुरवठा होणा-या गावांची संख्या	..	..	..	..
	गावांतील वाडया/वस्त्यांची संख्या	..	..	..	..
	बैलगाडयांची संख्या	..	..	..	..
	क) इतर साधनाने पुरवठा होणा-या				
	गावांची संख्या	1	..	..	..
	गावांतील वाडया/ वस्त्यांची संख्या	..	1	..	..
	साधने संख्या	1	1	..	..

पुढे चालू ...

तक्ता क्र. 7.9 (पुढे चालू)
पिण्याच्या पाण्याच्या सोयी व टंचाई संबंधी केलेल्या उपाययोजना

जिल्हा– गोंदिया					संदर्भ वर्ष : 2016-17	
अ.क्र	बाबी	तालुका				
		सालेकसा	स/ अर्जुनी	अर्जु./मोर.	देवरी	एकूण
1	2	7	8	9	10	11
1	**वस्ती असलेल्या गावांची एकूण संख्या**	85	101	138	124	883
2	**गावातील वाडया / वस्त्यांची संख्या**	198	210	185	272	1620
3	**बारा महिने पुरेसे पाणी उपलब्ध असलेल्या**					
	3.1 गावांची संख्या	84	99	137	121	863
	3.2 त्याखालील वाडया /वस्त्यांची संख्या	194	207	184	271	1607
4	**त्यापैकी नळाने पाणीपुरवठा योजनेद्वारे पाणी पुरवठा करण्यात येत असलेल्या**					
	4.1 गावांची संख्या	21	43	28	33	273
	4.2 त्याखालील वाडया / वस्त्यांची संख्या	31	68	33	38	351
5	**पिण्याच्या पाण्याची टंचाई असलेली गावे व वाडया/वस्त्या**					
	संदर्भ वर्षातील					
	अ) एकूण टंचाईग्रस्त गावे (संख्या)	1	2	1	3	20
	ब) एकूण वाडया /वस्त्या (संख्या)	4	3	1	1	13
	बृहत आराखडयानुसार					
	अ) एकूण टंचाईग्रस्त गावे (संख्या)	1	2	1	3	20
	ब) एकूण वाडया /वस्त्या (संख्या)	4	3	1	1	13
6	**केलेली उपाय योजना**					
	अ) टँकरने पुरवठा होणा-या गावांची संख्या	..	..	..	..	..
	गावांतील वाडया/ वस्त्यांची संख्या	..	..	..	..	..
	टँकरची संख्या	..	..	..	..	..
	ब) बैलगाडीने पुरवठा होणा-या गावांची संख्या	..	..	..	..	..
	गावांतील वाडया/ वस्त्यांची संख्या	..	..	..	..	..
	बैलगाडयांची संख्या	..	..	..	..	..
	क) इतर साधनाने पुरवठा होणा-या					
	गावांची संख्या	..	..	1	..	2
	गावांतील वाडया/ व स्त्यांची संख्या	..	2	1	1	5
	साधन संख्या	..	2	2	1	7
आधार :- कार्यकारी अभियंता, ग्रामीण पाणी पुरवठा विभाग, जिल्हा परिषद, गोंदिया.						

तक्ता क्र. 7.10

अनुसूचित जाती व नवबौध्द वैयक्तिक नळजोडणी

जिल्हा –गोंदिया			संदर्भ वर्ष : 2016-17
अ.क्र.	तालुका	ग्रामीण भाग	
		लाभार्थी (संख्या)	खर्च (₹लाखात)
1	2	3	4
1	तिरोडा	35	1.36
2	गोरेगांव	115	4.45
3	गोंदिया	128	4.96
4	आमगांव	101	3.91
5	सालेकसा	0	0.00
6	स/ अर्जुनी	85	3.29
7	अर्जुनी/ मोर.	280	10.85
8	देवरी	47	1.82
एकूण		791	30.64
आधार –कार्यकारी अभियंता, ग्रामीण पाणी पुरवठा विभाग, जिल्हा परिषद गोंदिया.			

तक्ता क्र. 7.11

ग्रामीण भागात शौचालयाची सुविधा असणा-या कुटूंबांची संख्या

जिल्हा– गोंदिया.									संदर्भ वर्ष : 2016-17
अ.क्र.	तालुका	दारीद्रय रेषेखालील				दारीद्रय रेषेवरील			
		एकूण कुटूंबे	शौचालये असलेली	शौचालये नसलेली	शौचालये नसलेल्या कुटूंबांची टक्केवारी	एकूण कुटूंबे	शौचालये असलेली	शौचालये नसलेली	शौचालये नसलेल्या कुटूंबांची टक्केवारी
1	2	3	4	5	6	7	8	9	10
1	तिरोडा	18476	17824	652	3.5	13102	12691	411	3.1
2	गोरेगांव	13342	12401	941	7.1	9705	9167	538	5.5
3	गोंदिया	23948	21971	1977	8.3	26925	25332	1593	5.9
4	आमगांव	13501	11947	1554	11.5	9568	8774	794	8.3
5	सालेकसा	8584	8120	464	5.4	9701	9411	290	3.0
6	स/ अर्जुनी	11948	11258	690	5.8	10984	10430	554	5.0
7	अर्जुनी/ मोर.	15268	12634	2634	17.3	12989	11688	1301	10.0
8	देवरी	9334	8666	668	7.2	9768	9269	499	5.1
एकूण		114401	104821	9580	8.4	102742	96762	5980	5.8
आधार :- उपमुख्य कार्यकारी अधिकारी, पाणी व स्वच्छता, जिल्हा परिषद गोंदिया.									

शिक्षण

तक्ता क्र. 8.1

जिल्ह्यातील प्राथमिक शाळांबाबतची माहिती

जिल्हा – गोंदिया												संदर्भ वर्ष : 2016-17
अ. क्र.	तालुका	बाब	शासकीय शाळा					स्थानिक स्वराज्य संस्थांच्या शाळा				
			संख्या	शिक्षकांची संख्या	विद्यार्थ्यांची संख्या		स्वच्छता गृहांची सुविधा असलेल्या शाळा	संख्या	शिक्षकांचीसंख्या	विद्यार्थ्यांची संख्या		स्वच्छता गृहांची सुविधा असलेल्या शाळा
					मुले	मुली				मुले	मुली	
1	2	3	4	5	6	7	8	9	10	11	12	13
1	तिरोडा	एकूण	0	0	0	0	0	138	573	5874	5912	138
		पैकी मुलींकरिता	0	0	0	0	0	0	0	0	0	0
2	गोरेगांव	एकूण	1	3	19	18	1	108	437	4208	4334	108
		पैकी मुलींकरिता	0	0	0	0	0	0	0	0	0	0
3	गोंदिया	एकूण	0	0	0	0	0	200	983	10424	10814	200
		पैकी मुलींकरिता	0	0	0	0	0	9	64	0	1366	9
4	आमगांव	एकूण	0	0	0	0	0	114	434	4143	4152	114
		पैकी मुलींकरिता	0	0	0	0	0	2	8	0	199	2
5	सालेकसा	एकूण	0	0	0	0	0	118	403	3361	3400	118
		पैकी मुलींकरिता	0	0	0	0	0	0	0	0	0	0
6	स/ अर्जुनी	एकूण	0	0	0	0	0	113	394	3759	3751	113
		पैकी मुलींकरिता	0	0	0	0	0	0	0	0	0	0
7	अर्जुनी/ मोर.	एकूण	1	5	18	11	1	135	468	4441	4426	135
		पैकी मुलींकरिता	0	0	0	0	0	0	0	0	0	0
8	देवरी	एकूण	0	0	0	0	0	143	393	3214	3349	143
		पैकी मुलींकरिता	0	0	0	0	0	0	0	0	0	0
एकूण		एकूण	2	8	37	29	2	1069	4085	39424	40138	1069
		पैकी मुलींकरिता	0	0	0	0	0	11	72	0	1565	11

पुढे चालू . . . .

तक्ता क्र. 8.1 (पुढे चालू)
जिल्ह्यातील प्राथमिक शाळांबाबतची माहिती

जिल्हा – गोंदिया												संदर्भ वर्ष : 2016-17
अ. क्र.	तालुका	बाब	खाजगी अनुदानित शाळा					खाजगी विनाअनुदानित शाळा				
			संख्या	शिक्षक कांची संख्या	विद्यार्थ्यांची संख्या		स्वच्छता गृहांची सुविधा असलेल्या शाळा	संख्या	शिक्षक कांची संख्या	विद्यार्थ्यांची संख्या		स्वच्छता गृहांची सुविधा असलेल्या शाळा
					मुले	मुली				मुले	मुली	
1	2	3	14	15	16	17	18	19	20	21	22	23
1	तिरोडा	एकूण	7	44	597	501	7	15	79	1089	813	15
		पैकी मुलींकरिता	1	4	0	99	1	0	0	0	0	0
2	गोरेगांव	एकूण	4	20	247	216	4	13	60	594	411	13
		पैकी मुलींकरिता	0	0	0	0	0	0	0	0	0	0
3	गोंदिया	एकूण	30	221	3602	3224	30	51	305	4285	3502	51
		पैकी मुलींकरिता	0	0	0	0	0	0	0	0	0	0
4	आमगांव	एकूण	4	24	338	290	4	12	90	1232	1083	12
		पैकी मुलींकरिता	0	0	0	0	0	0	0	0	0	0
5	सालेकसा	एकूण	4	24	190	197	4	8	41	395	309	8
		पैकी मुलींकरिता	0	0	0	0	0	0	0	0	0	0
6	स/ अर्जुनी	एकूण	12	61	733	646	12	11	45	410	343	11
		पैकी मुलींकरिता	0	0	0	0	0	0	0	0	0	0
7	अर्जुनी/ मोर.	एकूण	16	93	1498	1237	16	13	69	946	684	13
		पैकी मुलींकरिता	0	0	0	0	0	0	0	0	0	0
8	देवरी	एकूण	16	110	1087	1028	16	10	57	555	491	10
		पैकी मुलींकरिता	0	0	0	0	0	0	0	0	0	0
एकूण		**एकूण**	93	597	8292	7339	93	133	746	9506	7636	133
		पैकी मुलींकरिता	1	4	0	99	1	0	0	0	0	0

तक्ता क्र. 8.1 (पुढे चालू)
जिल्ह्यातील प्राथमिक शाळांबाबतची माहिती

जिल्हा — गोंदिया							संदर्भ वर्ष : 2016-17
अ.क्र.	तालुका	बाब	एकूण शाळा				
			संख्या	शिक्षकांची संख्या	विद्यार्थ्यांची संख्या		स्वच्छतागृहांची सुविधा असलेल्या शाळा
					मुले	मुली	
1	2	3	24	25	26	27	28
1	तिरोडा	एकूण	160	696	7560	7226	160
		पैकी मुलींकरिता	1	4	0	99	1
2	गोरेगांव	एकूण	126	520	5068	4979	126
		पैकी मुलींकरिता	0	0	0	0	0
3	गोंदिया	एकूण	281	1509	18311	17540	281
		पैकी मुलींकरिता	9	64	0	1366	64
4	आमगांव	एकूण	130	548	5713	5525	130
		पैकी मुलींकरिता	2	8	0	199	2
5	सालेकसा	एकूण	130	468	3946	3906	130
		पैकी मुलींकरिता	0	0	0	0	0
6	स/ अर्जुनी	एकूण	136	500	4902	4740	136
		पैकी मुलींकरिता	0	0	0	0	0
7	अर्जुनी/ मोर.	एकूण	165	635	6903	6358	165
		पैकी मुलींकरिता	0	0	0	0	0
8	देवरी	एकूण	169	560	4856	4868	169
		पैकी मुलींकरिता	0	0	0	0	0
एकूण		**एकूण**	1297	5436	57259	55142	1297
		पैकी मुलींकरिता	12	76	0	1664	12

आधार:- शिक्षणाधिकारी प्राथमिक जिल्हा परिषद गोंदिया.

टिप- 1) शासकिय शाळांमध्ये देवरी तालुक्यातील शासकिय एकलव्य निवासी शाळा बोरगाव येथे 9 वा वर्ग सुरु झाल्यामुळे सदर शाळा माध्यमिक विभागात वर्ग झालेली आहे.
2) स्थानिक स्वराज्य संस्थामध्ये गोंदिया येथील मराठी प्राथमिक शाळा रेलटोली बंद झाली आहे.

तक्ता क्र. 8.2

जिल्ह्यातील माध्यमिक शाळांबाबतची माहिती

जिल्हा – गोंदिया												संदर्भ वर्ष : 2016-17
अ. क्र.	तालुका	बाब	शासकीय शाळा					स्थानिक स्वराज्य संस्थांच्या शाळा				
			संख्या	शिक्षकांची संख्या	विद्यार्थ्यांची संख्या		स्वच्छतागृहांची सुविधा असलेल्या शाळा	संख्या	शिक्षकांची संख्या	विद्यार्थ्यांची संख्या		स्वच्छता गृहांची सुविधा असलेल्या शाळा
					मुले	मुली				मुले	मुली	
1	2	3	4	5	6	7	8	9	10	11	12	13
1	तिरोडा	एकूण	2	17	93	132	2	3	27	376	365	3
		पैकी मुलींकरिता	1	5	0	73	1	0	0	0	0	0
2	गोरेगांव	एकूण	0	0	0	0	0	0	0	0	0	0
		पैकी मुलींकरिता	0	0	0	0	0	0	0	0	0	0
3	गोंदिया	एकूण	1	6	138	0	1	5	76	754	879	5
		पैकी मुलींकरिता	0	0	0	0	0	1	18	0	464	1
4	आमगांव	एकूण	0	0	0	0	0	1	13	192	167	1
		पैकी मुलींकरिता	0	0	0	0	0	0	0	0	0	0
5	सालेकसा	एकूण	0	0	0	0	0	1	8	255	129	1
		पैकी मुलींकरिता	0	0	0	0	0	0	0	0	0	0
6	स/ अर्जुनी	एकूण	1	6	0	136	1	1	11	157	179	1
		पैकी मुलींकरिता	1	6	0	136	1	0	0	0	0	0
7	अर्जुनी/ मोर.	एकूण	1	8	122	114	1	0	0	0	0	0
		पैकी मुलींकरिता	0	0	0	0	0	0	0	0	0	0
8	देवरी	एकूण	3	26	249	306	3	1	3	77	86	1
		पैकी मुलींकरिता	0	0	0	0	0	0	0	0	0	0
एकूण		**एकूण**	8	63	602	688	8	12	138	1811	1805	12
		पैकी मुलींकरिता	2	11	0	209	2	1	18	0	464	1

तक्ता क्र. 8.2 (पुढे चालू)
जिल्ह्यातील माध्यमिक शाळांबाबतची माहिती

जिल्हा – गोंदिया											संदर्भ वर्ष : 2016-17	
अ.क्र.	तालुका	बाब	खाजगी अनुदानित शाळा					खाजगी विना अनुदानित शाळा				
			संख्या	शिक्षकांची संख्या	विद्यार्थ्यांची संख्या		स्वच्छता गृहांची सुविधा असलेल्या शाळा	संख्या	शिक्षकांची संख्या	विद्यार्थ्यांची संख्या		स्वच्छता गृहांची सुविधा असलेल्या शाळा
					मुले	मुली				मुले	मुली	
1	2	3	14	15	16	17	18	19	20	21	22	23
1	तिरोडा	एकूण	8	62	972	814	8	4	52	697	492	4
		पैकी मुलींकरिता	0	0	0	0	0	0	0	0	0	0
2	गोरेगांव	एकूण	11	72	979	970	11	2	17	247	189	2
		पैकी मुलींकरिता	0	0	0	0	0	0	0	0	0	0
3	गोंदिया	एकूण	29	316	4393	4604	29	22	220	3512	2787	22
		पैकी मुलींकरिता	1	20	0	564	1	0	0	0	0	0
4	आमगांव	एकूण	8	58	757	731	8	1	3	41	7	1
		पैकी मुलींकरिता	0	0	0	0	0	0	0	0	0	0
5	सालेकसा	एकूण	6	50	376	614	6	2	17	248	239	2
		पैकी मुलींकरिता	1	13	0	261	1	0	0	0	0	0
6	स/ अर्जुनी	एकूण	10	85	913	834	10	2	23	278	222	2
		पैकी मुलींकरिता	0	0	0	0	0	0	0	0	0	0
7	अर्जुनी/ मोर.	एकूण	19	161	1952	1900	19	5	38	217	142	5
		पैकी मुलींकरिता	0	0	0	0	0	0	0	0	0	0
8	देवरी	एकूण	16	112	1374	1354	16	4	33	262	247	4
		पैकी मुलींकरिता	1	8	0	186	1	0	0	0	0	0
एकूण		एकूण	107	916	11716	11821	107	42	403	5502	4325	42
		पैकी मुलींकरिता	3	41	0	1011	3	0	0	0	0	0

तक्ता क्र. 8.2 (पुढे चालू)
जिल्ह्यातील माध्यमिक शाळांबाबतची माहिती

जिल्हा – गोंदिया							संदर्भ वर्ष : 2016-17
अ.क्र.	तालुका	बाब	एकूण शाळा				
			संख्या	शिक्षकांची संख्या	विद्यार्थ्यांची संख्या		स्वच्छता गृहांची सुविधा असलेल्या शाळा
					मुले	मुली	
1	2	3	24	25	26	27	28
1	तिरोडा	एकूण	17	158	2138	1803	17
		पैकी मुलींकरिता	1	5	0	73	1
2	गोरेगांव	एकूण	13	89	1226	1159	13
		पैकी मुलींकरिता	0	0	0	0	0
3	गोंदिया	एकूण	57	618	8797	8270	57
		पैकी मुलींकरिता	2	38	0	1028	2
4	आमगांव	एकूण	10	74	990	905	10
		पैकी मुलींकरिता	0	0	0	0	0
5	सालेकसा	एकूण	9	75	879	982	9
		पैकी मुलींकरिता	1	13	0	261	1
6	स/ अर्जुनी	एकूण	14	125	1348	1371	14
		पैकी मुलींकरिता	1	6	0	136	1
7	अर्जुनी/ मोर.	एकूण	25	207	2291	2156	25
		पैकी मुलींकरिता	0	0	0	0	0
8	देवरी	एकूण	24	174	1962	1993	24
		पैकी मुलींकरिता	1	8	0	186	1
एकूण		**एकूण**	169	1520	19631	18639	169
		पैकी मुलींकरिता	6	70	0	1684	6

आधार:- शिक्षणाधिकारी (माध्यमिक),जिल्हा परिषद, गोंदिया.

टिप- 1) शासकिय शाळांमध्ये देवरी तालुक्यातील शासकिय एकलव्य निवासी शाळा बोरगाव येथे 9 वा वर्ग सुरु झाल्यामुळे सदर शाळा माध्यमिक विभागात वर्ग झालेली आहे.
2) स्थानिक स्वराज्य संस्थाची इलदा तालुका अर्जुनी मोरगाव येथील माध्यमिक वर्ग विद्यार्थी संख्येअभावी कमी करण्यात आले आहे.

तक्ता क्र. 8.3

जिल्ह्यातील उच्च माध्यमिक शाळांबाबतची माहिती

जिल्हा — गोंदिया												संदर्भ वर्ष : 2016-17
अ. क्र.	तालुका	बाब	शासकीय शाळा					स्थानिक स्वराज्य संस्थांच्या शाळा				
			संख्या	शिक्षकांची संख्या	विद्यार्थ्यांची संख्या		स्वच्छता गृहांची सुविधा असलेल्या शाळा	संख्या	शिक्षकांची संख्या	विद्यार्थ्यांची संख्या		स्वच्छता गृहांची सुविधा असलेल्या शाळा
					मुले	मुली				मुले	मुली	
1	2	3	4	5	6	7	8	9	10	11	12	13
1	तिरोडा	एकूण	0	0	0	0	0	4	55	1099	1154	4
		पैकी मुलींकरिता	0	0	0	0	0	0	0	0	0	0
2	गोरेगांव	एकूण	0	0	0	0	0	1	22	471	422	1
		पैकी मुलींकरिता	0	0	0	0	0	0	0	0	0	0
3	गोंदिया	एकूण	2	20	330	292	2	4	78	1588	1363	4
		पैकी मुलींकरिता	0	0	0	0	0	0	0	0	0	0
4	आमगांव	एकूण	0	0	0	0	0	1	20	297	347	1
		पैकी मुलींकरिता	0	0	0	0	0	0	0	0	0	0
5	सालेकसा	एकूण	2	31	356	403	2	1	17	261	274	1
		पैकी मुलींकरिता	0	0	0	0	0	0	0	0	0	0
6	स/ अर्जुनी	एकूण	1	12	98	94	1	1	18	271	251	1
		पैकी मुलींकरिता	0	0	0	0	0	0	0	0	0	0
7	अर्जुनी/ मोर	एकूण	1	27	251	219	1	3	45	767	713	3
		पैकी मुलींकरिता	0	0	0	0	0	0	0	0	0	0
8	देवरी	एकूण	3	50	470	885	3	0	0	0	0	0
		पैकी मुलींकरिता	0	0	0	0	0	0	0	0	0	0
एकूण		एकूण	9	140	1505	1893	9	15	255	4754	4524	15
		पैकी मुलींकरिता	0	0	0	0	0	0	0	0	0	0

तक्ता क्र. 8.3 (पुढे चालू)

जिल्ह्यातील उच्च माध्यमिक शाळांबाबतची माहिती

जिल्हा – गोंदिया												संदर्भ वर्ष : 2016-17
अ. क्र.	तालुका	बाब	खाजगी अनुदानित शाळा					खाजगी विना अनुदानित शाळा				
			संख्या	शिक्षक कांची संख्या	विद्यार्थ्यांची संख्या		स्वच्छता गृहांची सुविधा असलेल्या शाळा	संख्या	शिक्षक कांची संख्या	विद्यार्थ्यांची संख्या		स्वच्छता गृहांची सुविधा असलेल्या शाळा
					मुले	मुली				मुले	मुली	
1	2	3	14	15	16	17	18	19	20	21	22	23
1	तिरोडा	एकूण	17	339	5894	5654	17	3	20	330	235	3
		पैकी मुलींकरिता	1	22	0	850	1	0	0	0	0	0
2	गोरेगांव	एकूण	13	252	4040	4255	13	7	51	918	721	7
		पैकी मुलींकरिता	1	9	0	355	1	0	0	0	0	0
3	गोंदिया	एकूण	33	564	9527	9751	33	33	311	5686	4383	33
		पैकी मुलींकरिता	2	35	0	1311	2	0	0	0	0	0
4	आमगांव	एकूण	15	291	4739	4746	15	2	14	164	153	2
		पैकी मुलींकरिता	0	0	0	0	0	0	0	0	0	0
5	सालेकसा	एकूण	11	177	2627	2498	11	5	29	414	352	5
		पैकी मुलींकरिता	0	0	0	0	0	0	0	0	0	0
6	स/ अर्जुनी	एकूण	13	230	3838	3589	13	8	44	658	592	8
		पैकी मुलींकरिता	0	0	0	0	0	0	0	0	0	0
7	अर्जुनी/ मोर.	एकूण	18	300	5326	4895	18	5	41	571	455	5
		पैकी मुलींकरिता	0	0	0	0	0	0	0	0	0	0
8	देवरी	एकूण	10	188	3298	3297	10	2	11	164	175	2
		पैकी मुलींकरिता	0	0	0	0	0	0	0	0	0	0
एकूण		**एकूण**	130	2341	39289	38685	130	65	521	8905	7066	65
		पैकी मुलींकरिता	4	66	0	2516	4	0	0	0	0	0

तक्ता क्र. 8.3 (पुढे चालू)

जिल्ह्यातील उच्च माध्यमिक शाळांबाबतची माहिती

जिल्हा – गोंदिया							संदर्भ वर्ष : 2016-17
अ.क्र.	तालुका	बाब	एकूण शाळा				
			संख्या	शिक्षकांची संख्या	विद्यार्थ्यांची संख्या		स्वच्छता गृहांची सुविधा असलेल्या शाळा
					मुले	मुली	
1	2	3	24	25	26	27	28
1	तिरोडा	एकूण	24	414	7323	7043	24
		पैकी मुलींकरिता	1	22	0	850	1
2	गोरेगांव	एकूण	21	325	5429	5398	21
		पैकी मुलींकरिता	1	9	0	355	1
3	गोंदिया	एकूण	72	973	17131	15789	72
		पैकी मुलींकरिता	2	35	0	1311	2
4	आमगांव	एकूण	18	325	5200	5246	18
		पैकी मुलींकरिता	0	0	0	0	0
5	सालेकसा	एकूण	19	254	3658	3527	19
		पैकी मुलींकरिता	0	0	0	0	0
6	स/ अर्जुनी	एकूण	23	304	4845	4526	23
		पैकी मुलींकरिता	0	0	0	0	0
7	अर्जुनी/ मोर.	एकूण	27	413	6915	6282	27
		पैकी मुलींकरिता	0	0	0	0	0
8	देवरी	एकूण	15	249	3932	4357	15
		पैकी मुलींकरिता	0	0	0	0	0
एकूण		**एकूण**	219	3257	54453	52168	219
		पैकी मुलींकरिता	4	66	0	2516	4
आधार:- शिक्षणाधिकारी (माध्यमिक), जिल्हा परिषद, गोंदिया.							

तक्ता क्र. 8.4

शैक्षणिक संस्थांतील अनुसूचित जातींच्या विद्यार्थ्यांची संख्या

जिल्हा – गोंदिया												संदर्भ वर्ष : 2016-17
अ. क्र.	तालुका	बाब	प्राथमिक विद्यार्थी					माध्यमिक विद्यार्थी				
			शासकीय	स्थानिक संस्था	खाजगी		एकूण	शासकीय	स्थानिक संस्था	खाजगी		एकूण
					अनुदानित	विना अनुदानित				अनुदानित	विना अनुदानित	
1	2	3	4	5	6	7	8	9	10	11	12	13
1	तिरोडा	एकूण	0	1319	118	284	1721	44	100	128	126	398
		पैकी मुली	0	687	60	115	862	43	52	60	56	211
2	गोरेगांव	एकूण	0	960	70	150	1180	0	0	230	35	265
		पैकी मुली	0	501	30	63	594	0	0	116	11	127
3	गोंदिया	एकूण	0	2579	1386	1176	5141	105	364	1152	1006	2627
		पैकी मुली	0	1329	686	489	2504	0	189	530	469	1188
4	आमगांव	एकूण	0	676	46	234	956	0	56	180	7	243
		पैकी मुली	0	353	21	98	472	0	21	86	2	109
5	सालेकसा	एकूण	0	396	5	59	460	0	38	60	34	132
		पैकी मुली	0	202	2	21	225	0	12	35	14	61
6	स/ अर्जुनी	एकूण	0	828	133	131	1092	106	47	250	55	458
		पैकी मुली	0	416	62	59	537	106	25	114	26	271
7	अर्जुनी/ मोर.	एकूण	0	1525	196	333	2054	0	0	694	95	789
		पैकी मुली	0	759	87	142	988	0	0	337	44	381
8	देवरी	एकूण	0	643	192	153	988	11	35	177	107	330
		पैकी मुली	0	324	97	79	500	7	18	71	52	148
एकूण		एकूण	0	8926	2146	2520	13592	266	640	2871	1465	5242
		पैकी मुली	0	4571	1045	1066	6682	156	317	1349	674	2496

तक्ता क्र. 8.4 (पुढे चालू)
शैक्षणिक संस्थांतील अनुसूचित जातींच्या विद्यार्थ्यांची संख्या

जिल्हा – गोंदिया													संदर्भ वर्ष : 2016-17
अ. क्र.	तालुका	बाब	उच्च माध्यमिक विद्यार्थी					महाविद्यालयातील विद्यार्थी					एकूण विद्यार्थी संख्या
			शासकीय	स्थानिक संस्था	खाजगी		एकूण	शास कीय	स्थानिक संस्था	खाजगी		एकूण	
					अनुदानित	विना अनुदानित				अनुदानित	विना अनुदानित		
1	2	3	14	15	16	17	18	19	20	21	22	23	24
1	तिरोडा	एकूण	0	326	1533	66	1925	0	0	245	1	246	4290
		पैकी मुली	0	168	714	22	904	0	0	0	0	0	1977
2	गोरेगांव	एकूण	0	169	877	174	1220	0	0	266	4	270	2935
		पैकी मुली	0	89	424	75	588	0	0	0	3	3	1312
3	गोंदिया	एकूण	31	371	2912	1496	4810	0	0	477	75	552	13130
		पैकी मुली	8	175	1514	626	2323	0	0	158	0	158	6173
4	आमगांव	एकूण	0	112	895	34	1041	0	0	118	89	207	2447
		पैकी मुली	0	56	424	13	493	0	0	0	5	5	1079
5	सालेकसा	एकूण	16	19	384	64	483	0	0	255	131	386	1461
		पैकी मुली	10	6	179	27	222	0	0	0	4	4	512
6	स/ अर्जुनी	एकूण	6	76	845	270	1197	0	0	173	77	250	2997
		पैकी मुली	3	37	404	118	562	0	0	0	0	0	1370
7	अर्जुनी/ मोर.	एकूण	143	403	1710	193	2449	0	0	269	85	354	5646
		पैकी मुली	62	189	788	81	1120	0		0	10	10	2499
8	देवरी	एकूण	16	0	1100	50	1166	0	0	83	108	191	2675
		पैकी मुली	10	0	554	25	589	0	0	0	13	13	1250
एकूण		**एकूण**	212	1476	10256	2347	14291	0	0	1886	570	2456	35581
		पैकी मुली	93	720	5001	987	6801	0	0	158	35	193	16172
आधार :1) शिक्षणाधिकारी(प्राथमिक / माध्यमिक), जिल्हा परिषद गोंदिया 2) सहसंचालक, उच्च शिक्षण, नागपूर विभाग नागपूर.													

तक्ता क्र. 8.5

शैक्षणिक संस्थांतील अनुसूचित जमातींच्या विद्यार्थ्यांची संख्या

जिल्हा – गोंदिया												संदर्भ वर्ष : 2016-17
अ. क्र.	तालुका	बाब	प्राथमिक विद्यार्थी					माध्यमिक विद्यार्थी				
			शासकीय	स्थानिक संस्था	खाजगी		एकूण	शास कीय	स्थानिक संस्था	खाजगी		एकूण
					अनुदानित	विना अनुदानित				अनुदानित	विना अनुदानित	
1	2	3	4	5	6	7	8	9	10	11	12	13
1	तिरोडा	एकूण	0	917	396	64	1377	166	82	219	39	506
		पैकीमुली	0	423	158	31	612	76	32	105	19	232
2	गोरेगांव	एकूण	37	1266	73	67	1443	0	0	243	38	281
		पैकीमुली	18	621	33	25	697	0	0	130	13	143
3	गोंदिया	एकूण	0	1874	526	268	2668	26	65	1357	388	1836
		पैकीमुली	0	952	254	136	1342	0	25	679	173	877
4	आमगांव	एकूण	0	524	286	75	885	0	26	236	7	269
		पैकीमुली	0	261	142	42	445	0	14	110	2	126
5	सालेकसा	एकूण	0	1463	220	59	1742	0	32	463	262	757
		पैकीमुली	0	762	120	30	912	0	12	243	146	401
6	स/ अर्जुनी	एकूण	0	1460	693	38	2191	19	21	421	278	739
		पैकीमुली	0	726	329	21	1076	19	8	200	123	350
7	अर्जुनी/ मोर.	एकूण	0	2027	1685	110	3822	236	0	1152	88	1476
		पैकीमुली	0	999	760	50	1809	114	0	575	38	727
8	देवरी	एकूण	0	3367	1208	172	4747	512	30	1492	102	2136
		पैकीमुली	0	1717	574	93	2384	278	20	757	50	1105
एकूण		एकूण	37	12898	5087	853	18875	959	256	5583	1202	8000
		पैकी मुली	18	6461	2370	428	9277	487	111	2799	564	3961

तक्ता क्र. 8.5 (पुढे चालू)

शैक्षणिक संस्थांतील अनुसूचित जमातींच्या विद्यार्थ्यांची संख्या

जिल्हा – गोंदिया													संदर्भ वर्ष : 2016-17
अ. क्र.	तालुका	बाब	उच्च माध्यमिक विद्यार्थी					महाविद्यालयातील विद्यार्थी					एकूण विद्यार्थी संख्या
			शासकीय	स्थानिक संस्था	खाजगी		एकूण	शासकीय	स्थानिक संस्था	खाजगी		एकूण	
					अनुदानित	विना अनुदानित				अनुदानित	विना अनुदानित		
1	2	3	14	15	16	17	18	19	20	21	22	23	24
1	तिरोडा	एकूण	0	220	775	38	1033	0	0	84	0	84	3000
		पैकी मुली	0	112	415	21	548	0	0	0	0	0	1392
2	गोरेगांव	एकूण	0	95	1386	415	1896	0	0	98	0	98	3718
		पैकी मुली	0	47	712	182	941	0	0	0	1	1	1782
3	गोंदिया	एकूण	450	200	1612	975	3237	0	0	209	53	262	8003
		पैकी मुली	226	87	838	472	1623	0	0	101	0	101	3943
4	आमगांव	एकूण	0	85	708	13	806	0	0	73	54	127	2087
		पैकी मुली	0	49	361	7	417	0	0	0	3	3	991
5	सालेकसा	एकूण	726	44	1211	123	2104	0	0	227	86	313	4916
		पैकी मुली	384	22	598	54	1058	0	0	0	14	14	2385
6	स/ अर्जुनी	एकूण	176	89	1666	208	2139	0	0	152	66	218	5287
		पैकी मुली	87	36	847	108	1078	0	0	0	0	0	2504
7	अर्जुनी/ मोर.	एकूण	62	281	2453	175	2971	0	0	160	60	220	8489
		पैकी मुली	31	149	1162	88	1430	0	0	0	24	24	3990
8	देवरी	एकूण	1221	0	2722	65	4008	0	0	328	33	361	11252
		पैकी मुली	797	0	1379	38	2214	0	0	0	96	96	5799
एकूण		एकूण	2635	1014	12533	2012	18194	0	0	1331	352	1683	46752
		पैकी मुली	1525	502	6312	970	9309	0	0	101	138	239	22786

आधार :1) शिक्षणाधिकारी (प्राथमिक / माध्यमिक), जिल्हा परिषद गोंदिया 2) सहसंचालक उच्च शिक्षण नागपूर विभाग नागपूर.

तक्ता क्र. 8.6

शैक्षणिक संस्थांतील अल्पसंख्यांक विद्यार्थ्यांची संख्या

जिल्हा – गोंदिया												संदर्भ वर्ष : 2016-17
अ. क्र.	तालुका	बाब	प्राथमिक विद्यार्थी					माध्यमिक विद्यार्थी				
			शासकीय	स्थानिक संस्था	खाजगी		एकूण	शासकीय	स्थानिक संस्था	खाजगी		एकूण
					अनुदानित	विना अनुदानित				अनुदानित	विना अनुदानित	
1	2	3	4	5	6	7	8	9	10	11	12	13
1	तिरोडा	एकूण	0	100	40	111	251	0	53	4	30	87
		पैकी मुली	0	44	23	45	112	0	21	2	14	37
2	गोरेगांव	एकूण	0	58	1	14	73	0	0	10	3	13
		पैकी मुली	0	30	1	5	36	0	0	8	0	8
3	गोंदिया	एकूण	0	257	556	547	1360	0	151	300	329	780
		पैकी मुली	0	122	272	256	650	0	89	165	141	395
4	आमगांव	एकूण	0	26	1	108	135	0	0	2	0	2
		पैकी मुली	0	15	1	54	70	0	0	0	0	0
5	सालेकसा	एकूण	0	88	0	10	98	0	20	1	0	21
		पैकी मुली	0	42	0	2	44	0	10	1	0	11
6	स/ अर्जुनी	एकूण	0	62	7	70	139	0	1	22	6	29
		पैकी मुली	0	31	5	29	65	0	1	15	2	18
7	अर्जुनी/ मोर.	एकूण	0	96	21	23	140	0	0	59	0	59
		पैकी मुली	0	44	8	12	64	0	0	30	0	30
8	देवरी	एकूण	0	34	53	76	163	1	6	13	28	48
		पैकी मुली	0	14	27	36	77	1	3	5	13	22
एकूण		**एकूण**	0	721	679	959	2359	1	231	411	396	1039
		पैकी मुली	0	342	337	439	1118	1	124	226	170	521

तक्ता क्र. 8.6 (पुढे चालू)
शैक्षणिक संस्थांतील अल्पसंख्यांक विद्यार्थ्यांची संख्या

जिल्हा – गोंदिया												संदर्भ वर्ष : 2016-17	
अ. क्र.	तालुका	बाब	उच्च माध्यमिक विद्यार्थी					महाविद्यालयातील विद्यार्थी					एकूण विद्यार्थी संख्या
			शासकीय	स्थानिक संस्था	खाजगी		एकूण	शासकीय	स्थानिक संस्था	खाजगी		एकूण	
					अनुदानित	विना अनुदानित				अनुदानित	विना अनुदानित		
1	2	3	14	15	16	17	18	19	20	21	22	23	24
1	तिरोडा	एकूण	0	12	162	3	177	0	0	0	0	0	515
		पैकी मुली	0	9	78	1	88	0	0	0	0	0	237
2	गोरेगांव	एकूण	0	29	71	11	111	0	0	10	0	10	207
		पैकी मुली	0	11	37	3	51	0	0	0	0	0	95
3	गोंदिया	एकूण	2	90	566	402	1060	0	0	68	15	83	3283
		पैकी मुली	0	37	316	174	527	0	0	53	0	53	1625
4	आमगांव	एकूण	0	16	116	5	137	0	0	15	0	15	289
		पैकी मुली	0	10	63	5	78	0	0	0	0	0	148
5	सालेकसा	एकूण	0	0	21	2	23	0	0	41	0	41	183
		पैकी मुली	0	0	10	1	11	0	0	0	0	0	66
6	स/ अर्जुनी	एकूण	0	24	95	35	154	0	0	1	0	1	323
		पैकी मुली	0	8	55	15	78	0	0	0	0	0	161
7	अर्जुनी/ मोर.	एकूण	145	30	83	27	285	0	0	5	1	6	490
		पैकी मुली	62	14	40	12	128	0	0	0	0	0	222
8	देवरी	एकूण	0	0	166	0	166	0	0	10	5	15	392
		पैकी मुली	0	0	82	0	82	0	0	0	0	0	181
एकूण		**एकूण**	147	201	1280	485	2113	0	0	150	21	171	5682
		पैकी मुली	62	89	681	211	1043	0	0	53	0	53	2735

आधार :1) शिक्षणाधिकारी (प्राथमिक / माध्यमिक), जिल्हा परिषद गोंदिया 2) सहसंचालक, उच्च शिक्षण, नागपूर विभाग, नागपूर.

तक्ता क्र. 8.7

जिल्हयातील साक्षरतेचे प्रमाण

जिल्हा – गोंदिया											संदर्भ वर्ष : 2011
अ. क्र.	तालुके	ग्रामीण/ नागरी	साक्षरता (टक्केवारी)								
			एकूण	पुरुष	स्त्रिया	अनुसूचित जाती			अनुसूचित जमाती		
						एकूण	पुरुष	स्त्रिया	एकूण	पुरुष	स्त्रिया
1	2	3	4	5	6	7	8	9	10	11	12
1	तिरोडा	एकूण	87.8	94.3	81.1	87.8	94.7	81	83.6	91.9	75.2
		ग्रामीण	87.4	94.2	80.6	87.1	94.4	79.8	83.4	91.6	75.1
		नागरी	89.9	95.3	84.5	90.5	95.7	85.4	85.9	95.1	76.1
2	गोरेगांव	एकूण	85.1	92.2	78.2	86.8	93.9	79.8	80.4	89.9	71.2
		ग्रामीण	85.1	92.2	78.2	86.8	93.9	79.8	80.4	89.9	71.2
		नागरी	0	0	0	0	0	0	0	0	0
3	गोंदिया	एकूण	86.7	92.9	80.7	88.8	94.9	82.9	80.3	88.9	72.1
		ग्रामीण	83.2	90.9	75.7	86.7	94.2	79.3	79	88.1	70.2
		नागरी	92.2	95.9	88.5	90.9	95.6	86.5	86	92.2	79.9
4	आमगांव	एकूण	85	92.1	78.1	86.4	94.2	78.9	80	88.3	72
		ग्रामीण	84.5	91.7	77.3	85.9	93.9	78.2	79.9	88.5	71.6
		नागरी	88.6	94.4	82.8	88.9	95.6	82.3	81	86.3	75.9
5	सालेकसा	एकूण	82.3	89.8	74.8	86.4	93.3	79.8	77.4	86.3	68.9
		ग्रामीण	81.7	89.4	74.1	86	93	79.2	76.8	86	68.1
		नागरी	91.2	95.3	87.1	89.6	95.3	84	96.6	97.1	96.1
6	स/ अर्जुनी	एकूण	84.7	91.9	77.4	86.7	94.4	79.2	82.5	90.6	74.7
		ग्रामीण	84.7	91.9	77.4	86.7	94.4	79.2	82.5	90.6	74.7
		नागरी	0	0	0	0	0	0	0	0	0
7	अर्जुनी/ मोर.	एकूण	82.4	91.2	73.6	85	93.7	76.2	78.9	88.7	69
		ग्रामीण	82.4	91.2	73.6	85	93.7	76.2	78.9	88.7	69
		नागरी	0	0	0	0	0	0	0	0	0
8	देवरी	एकूण	79.4	88.2	70.7	85.2	92.2	78	75.7	85.7	66.2
		ग्रामीण	77.9	87.4	68.6	83.8	91.7	75.8	75.1	85.3	65.4
		नागरी	89.5	93.6	85.4	91	94.6	87.2	86.9	92.9	80.6
एकूण		**एकूण**	85	92	77.9	87.2	94.2	80.2	79	88.2	70.1
		ग्रामीण	83.6	91.3	75.9	86.1	93.8	78.4	78.6	87.9	69.5
		नागरी	91.5	95.6	87.4	90.7	95.5	86.1	86.5	92.6	80.4
आधार- भारताची जनगणना-2011											

तक्ता क्र. 8.8
इयत्तानिहाय विद्यार्थ्यांची संख्या

जिल्हा – गोंदिया														संदर्भ वर्ष : 2016-17	
विद्यार्थी संख्या- हजार															
अ. क्र	तालुका	1ली		2 री		3 री		4 थी		5 वी		6 वी		7 वी	
		मुले	मुली	मुले	मुली	मुले	मुली	मुले	मुली	मुले	मुली	मुले	मुली	मुले	मुली
1	2	3	4	5	6	7	8	9	10	11	12	13	14	15	16
1	तिरोडा	1.34	1.23	1.28	1.21	1.24	1.15	1.33	1.25	1.36	1.31	1.40	1.29	1.37	1.41
2	गोरेगांव	0.98	0.94	0.95	0.86	0.81	0.80	0.81	0.81	0.91	0.88	0.89	0.89	0.94	0.89
3	गोंदिया	3.55	3.29	3.36	3.17	3.45	3.18	3.40	3.23	3.58	3.40	3.73	3.40	3.71	3.60
4	आमगांव	0.95	0.91	0.90	0.84	0.91	0.86	0.92	0.90	0.95	0.91	0.90	0.97	0.97	0.95
5	सालेकसा	0.71	0.70	0.64	0.67	0.62	0.62	0.64	0.64	0.67	0.67	0.64	0.60	0.70	0.67
6	स/अर्जुनी	1.00	0.95	0.87	0.82	0.84	0.80	0.87	0.87	0.91	0.83	0.86	0.83	0.94	0.87
7	अ/ मोर.	1.26	1.18	1.20	1.13	1.24	1.15	1.32	1.15	1.35	1.26	1.31	1.20	1.36	1.22
8	देवरी	0.93	0.99	0.83	0.83	0.90	0.82	0.81	0.80	0.83	0.89	0.93	0.99	0.99	1.02
एकूण		10.72	10.19	10.03	9.53	10.01	9.38	10.1	9.65	10.56	10.15	10.66	10.17	10.98	10.63

तक्ता क्र 8.8 (पुढे चालू)
इयत्तानिहाय विद्यार्थ्यांची संख्या

जिल्हा – गोंदिया													संदर्भ वर्ष : 2016-17
विद्यार्थी संख्या- हजारात													
अ.क्र	तालुका	8 वी		9 वी		10 वी		11 वी		12 वी		एकूण	
		मुले	मुली	मुले	मुली	मुले	मुली	मुले	मुली	मुले	मुली	मुले	मुली
1	2	17	18	19	20	21	22	23	24	25	26	27	28
1	तिरोडा	1.44	1.41	1.64	1.48	1.64	1.51	1.45	1.38	1.52	1.45	17.01	16.08
2	गोरेगांव	1.04	1.06	1.17	1.05	1.12	1.14	1.02	1.11	1.09	1.12	11.73	11.55
3	गोंदिया	4.03	3.83	4.14	3.77	4.10	3.64	3.48	3.39	3.70	3.69	44.23	41.59
4	आमगांव	1.01	0.98	1.13	0.99	1.08	1.06	1.07	1.19	1.12	1.12	11.91	11.68
5	सालेकसा	0.65	0.65	0.77	0.78	0.83	0.82	0.82	0.79	0.78	0.81	8.47	8.42
6	स/ अर्जुनी	0.92	0.90	1.04	0.98	1.01	0.94	0.90	0.88	0.97	0.98	11.13	10.65
7	अ/ मोर.	1.40	1.32	1.45	1.38	1.52	1.35	1.37	1.23	1.32	1.24	16.1	14.81
8	देवरी	0.98	1.01	1.03	1.06	0.95	1.01	0.81	0.88	0.76	0.93	10.75	11.23
एकूण		11.47	11.16	12.37	11.49	12.25	11.47	10.92	10.85	11.26	11.34	131.33	126.01
आधार:- शिक्षणाधिकारी प्राथमिक / माध्यमिक जिल्हा परिषद गोंदिया.													

तक्ता क्र. 8.9
प्राथमिक शाळांतील विद्यार्थ्यांचे उत्तीर्णतेचे प्रमाण

जिल्हा – गोंदिया							संदर्भ वर्ष : 2016-17
अ.क्र.	तालुका	उत्तीर्ण विद्यार्थ्यांची संख्या					
		इ. 4 थी			इ. 8वी		
		मुले	मुली	एकूण	मुले	मुली	एकूण
1	2	3	4	5	6	7	8
1	तिरोडा	1333	1249	2582	1435	1413	2848
2	गोरेगांव	811	807	1618	1041	1060	2101
3	गोंदिया	3403	3232	6635	4028	3825	7853
4	आमगांव	919	900	1819	1005	981	1986
5	सालेकसा	641	636	1277	649	652	1301
6	स/ अर्जुनी	868	868	1736	918	896	1814
7	अर्जुनी/ मोर.	1317	1146	2463	1403	1315	2718
8	देवरी	807	797	1604	983	1007	1990
एकूण		10099	9635	19734	11462	11149	22611
आधार 1) शिक्षणाधिकारी, (प्राथमिक) जिल्हा परिषद गोंदिया.							

तक्ता क्र. 8.10
प्राथमिक शाळांतील विद्यार्थ्यांचे गळतीचे प्रमाण

जिल्हा – गोंदिया							संदर्भ वर्ष : 2016-17
अ.क्र.	तालुका	विद्यार्थ्यांच्या गळतीचे प्रमाण					
		इ. 4थी			इ. 8वी		
		मुले	मुली	एकूण	मुले	मुली	एकूण
1	2	3	4	5	6	7	8
1	तिरोडा	2.45	0.91	1.70	6.02	3.09	4.56
2	गोरेगांव	1.84	2.55	2.20	0.00	0.00	0.00
3	गोंदिया	0.00	0.00	0.00	0.00	0.00	0.00
4	आमगांव	2.46	3.29	2.88	0.69	1.60	1.15
5	सालेकसा	0.00	0.00	0.00	4.28	2.25	3.27
6	स/ अर्जुनी	4.54	3.82	4.18	2.24	1.54	1.89
7	अर्जुनी/ मोर.	0.00	0.00	0.00	1.89	2.88	2.39
8	देवरी	6.54	0.67	3.61	2.58	1.56	2.07
एकूण		2.23	1.41	1.82	2.21	1.62	1.91
आधार : 1) शिक्षणाधिकारी, (प्राथमिक) जिल्हा परिषद गोंदिया.							

तक्ता क्र. 8.11

शारीरिक शिक्षण महाविद्यालये, क्रिडांगणे, क्रिडा संस्था आणि क्रिडा शिष्यवृत्तीधारक याबाबतची माहिती

जिल्हा – गोंदिया								संदर्भ वर्ष : 2016-17
अ.क्र.	तालुका	शारीरिक शिक्षण महाविद्यालये (संख्या)	अधिकृत क्रिडा संकुले, क्रीडांगणे, व्यायाम शाळा (संख्या)			खेळाच्या स्टेडियमची संख्या	अधिकृतजलतरण तलाव (संख्या)	वर्षात घेतलेली क्रिडा प्रशिक्षण शिबिरे (संख्या)
			क्रिडा संकुले	क्रिडांगणे	व्यायाम शाळा			
1	2	3	4	5	6	7	8	9
1	तिरोडा	0	1	12	13	0	0	3
2	गोरेगांव	0	1	13	7	0	0	5
3	गोंदिया	3	1	14	20	1	3	7
4	आमगांव	0	1	12	11	0	0	5
5	सालेकसा	0	1	09	10	0	0	4
6	स/ अर्जुनी	0	1	08	12	0	0	4
7	अर्जुनी/ मोर.	0	1	19	15	0	0	6
8	देवरी	0	1	12	09	0	0	5
एकूण		3	8	99	97	1	3	39

तक्ता क्र. 8.11 (पुढे चालू)

शारीरिक शिक्षण महाविद्यालये, क्रिडांगणे, क्रिडा संस्था आणि क्रिडा शिष्यवृत्तीधारक याबाबतची माहिती

जिल्हा – गोंदिया										संदर्भ वर्ष : 2016-17
अ. क्र.	तालुका	जिल्हा/राज्य पातळी वर निवड झालेल्या खेळाडूंची संख्या		क्रिडा शिष्यवृत्ती धारकांची संख्या		विशेष पुरस्कार प्राप्त खेळाडूंची संख्या				मान्यता प्राप्त क्रिडा प्रशिक्षक (संख्या)
		एकूण	पैकी मुली	एकूण	पैकी मुली	जिल्हा स्तरीय पुरस्कार	राज्यस्तरीय पुरस्कार	राष्ट्रीय पुरस्कार	आंतर- राष्ट्रीय पुरस्कार	
1	2	10	11	12	13	14	15	16	17	18
1	तिरोडा	27	09	0	0	0	0	0	0	0
2	गोरेगांव	11	03	0	0	0	0	0	0	0
3	गोंदिया	47	18	2	0	3	0	0	0	15
4	आमगांव	17	06	0	0	0	0	0	0	0
5	सालेकसा	14	04	0	0	0	0	0	0	0
6	स/ अर्जुनी	24	09	0	0	0	0	0	0	0
7	अर्जुनी/ मोर.	23	12	0	0	0	0	0	0	0
8	देवरी	20	07	0	0	0	0	0	0	0
एकूण		183	68	2	0	3	0	0	0	15
आधार : जिल्हा क्रिडा अधिकारी कार्यालय गोंदिया.										

तक्ता क्र. 8.12

इयत्ता दहावी नंतर विविध क्षेत्रातील उपलब्ध प्रवेश क्षमता

जिल्हा – गोंदिया														संदर्भ वर्ष : 2016-17	
अ. क्र.	तालुका	प्रवेश क्षमता													
		आय.टी.आय.		तंत्रनिकेतन		एम.सी.व्ही.सी.		विज्ञान शाखा		वाणिज्य शाखा		कला शाखा		इतर	
		शासकीय	खाजगी	शासकीय	खाजगी	शासकीय	खाजगी	शासकीय	खाजगी	शासकीय	खाजगी	शासकीय	खाजगी	शासकीय	खाजगी
1	2	3	4	5	6	7	8	9	10	11	12	13	14	15	16
1	तिरोडा	183	126	0	0	0	49	120	2320	0	120	600	2520	0	200
2	गोरेगांव	94	0	0	0	0	26	240	1320	0	160	240	2200	0	0
3	गोंदिया	728	168	378	315	33	359	120	6300	0	880	360	6300	0	880
4	आमगांव	110	83	0	252	0	395	160	1320	0	0	0	2300	0	200
5	सालेकसा	233	0	0	0	0	0	200	500	0	0	360	1120	0	0
6	स/ अर्जुनी	126	0	0	0	0	0	0	1000	0	0	240	2280	0	0
7	अर्जुनी / मोर.	131	0	0	0	0	96	240	1680	0	120	240	2640	0	0
8	देवरी	236	0	0	189	0	81	160	1080	0	0	240	1600	0	0
एकूण		1841	377	378	756	33	1006	1240	15520	0	1280	2280	20960	0	1280
आधार : 1) जिल्हा व्यवसाय शिक्षण व प्रशिक्षण अधिकारी भंडारा 2) सहसंचालक तंत्रशिक्षण प्रादेशिक कार्यालय नागपूर. 3) शिक्षणाधिकारी,(माध्यमिक) जि.प.गोंदिया.															

तक्ता क्र. 8.13

वर्षाच्या सुरुवातीला प्राप्त अर्जाची संख्या व प्रवेश मिळालेल्या विद्यार्थ्यांची संख्या

जिल्हा – गोंदिया														संदर्भ वर्ष : 2016-17	
अ. क्र	तालुका	संस्थेचा प्रकार													
		आय.टी.आय.		तंत्रनिकेतन		एम.सी.व्ही.सी.		विज्ञान शाखा		वाणिज्य शाखा		कला शाखा		इतर	
		प्राप्त अर्ज	प्रवेश	प्राप्त अर्ज	प्रवेश	प्राप्त अर्ज	प्रवेश	प्राप्त अर्ज	प्रवेश	प्राप्त अर्ज	प्रवेश	प्राप्त अर्ज	प्रवेश	प्राप्त अर्ज	प्रवेश
1	2	3	4	5	6	7	8	9	10	11	12	13	14	15	16
1	तिरोडा	308	308	0	0	49	49	2543	2543	111	111	2529	2529	168	168
2	गोरेगांव	87	87	0	0	26	26	1815	1815	44	44	1890	1890	0	0
3	गोंदिया	425	425	378	378	392	392	6408	6408	710	710	2375	2375	858	858
4	आमगांव	183	183	83	83	395	395	1780	1780	0	0	1814	1814	179	179
5	सालेकसा	233	233	0	0	0	0	691	691	0	0	1278	1278	0	0
6	स/ अर्जुनी	104	104	0	0	0	0	896	896	0	0	1939	1939	0	0
7	अजुनी/ मोर.	125	125	0	0	96	96	1802	1802	90	90	2542	2542	0	0
8	देवरी	239	239	70	70	81	81	1128	1128	0	0	1539	1539	0	0
एकूण		1704	1704	531	531	1039	1039	17063	17063	955	955	15906	15906	1205	1205
आधार : 1) जिल्हा व्यवसाय शिक्षण व प्रशिक्षण अधिकारी, भंडारा 2) सहसंचालक तंत्रशिक्षण प्रादेशिक कार्यालय, नागपूर. 3) शिक्षणाधिकारी, (माध्यमिक) जि.प.,गोंदिया															

तक्ता क्र. 8.14

जिल्ह्यातील महाविद्यालयांबाबतची माहिती

जिल्हा – गोंदिया												संदर्भ वर्ष : 2016-17
अ. क्र.	तालुका	बाब	शासकीय महाविद्यालये					खाजगी अनुदानित महाविद्यालये				
			संख्या	शिक्षकांची संख्या	विद्यार्थ्यांची संख्या		स्वच्छता गृहांची सुविधा असलेले महाविद्यालये	संख्या	शिक्षकांची संख्या	विद्यार्थ्यांची संख्या		स्वच्छता गृहांची सुविधा असलेले महाविद्यालये
					मुले	मुली				मुले	मुली	
1	2	3	4	5	6	7	8	9	10	11	12	13
1	तिरोडा	एकूण	0	0	0	0	0	1	26	750	1247	1
		पैकी मुलींकरिता	0	0	0	0	0	0	0	0	0	0
2	गोरेगांव	एकूण	0	0	0	0	0	2	29	745	1148	2
		पैकी मुलींकरिता	0	0	0	0	0	0	0	0	0	0
3	गोंदिया	एकूण	0	0	0	0	0	3	59	1648	2446	3
		पैकी मुलींकरिता	0	0	0	0	0	1	22	0	1078	1
4	आमगांव	एकूण	0	0	0	0	0	1	25	361	870	1
		पैकी मुलींकरिता	0	0	0	0	0	0	0	0	0	0
5	सालेकसा	एकूण	0	0	0	0	0	2	37	1185	958	2
		पैकी मुलींकरिता	0	0	0	0	0	0	0	0	0	0
6	स/ अर्जुनी	एकूण	0	0	0	0	0	3	17	386	565	3
		पैकी मुलींकरिता	0	0	0	0	0	0	0	0	0	0
7	अजुनी/ मोर.	एकूण	0	0	0	0	0	1	29	328	806	1
		पैकी मुलींकरिता	0	0	0	0	0	0	0	0	0	0
8	देवरी	एकूण	0	0	0	0	0	1	14	258	433	1
		पैकी मुलींकरिता	0	0	0	0	0	0	0	0	0	0
एकूण		**एकूण**	**0**	**0**	**0**	**0**	**0**	14	236	5661	8473	14
		पैकी मुलींकरिता	**0**	**0**	**0**	**0**	**0**	1	22	**0**	1078	1

तक्ता क्र. 8.14 (पुढे चालू)
जिल्ह्यातील महाविद्यालयांबाबतची माहिती

जिल्हा – गोंदिया												संदर्भ वर्ष : 2016-17
अ. क्र.	तालुका	बाब	खाजगी विना अनुदानित महाविद्यालये					एकूण महाविद्यालये				
			संख्या	शिक्षकांची संख्या	विद्यार्थ्यांची संख्या		स्वच्छता गृहांची सुविधा असलेले महा विद्यालये	संख्या	शिक्षकांची संख्या	विद्यार्थ्यांची संख्या		स्वच्छता गृहांची सुविधा असलेले महाविद्यालये
					मुले	मुली				मुले	मुली	
1	2	3	14	15	16	17	18	19	20	21	22	23
1	तिरोडा	एकूण	4	5	23	34	4	5	31	773	1281	5
		पैकी मुलींकरिता	2	2	0	38	2	2	2	0	38	2
2	गोरेगांव	एकूण	4	4	18	6	4	6	33	763	1154	6
		पैकी मुलींकरिता	2	5	0	45	2	2	5	0	45	2
3	गोंदिया	एकूण	12	29	354	268	12	15	88	2002	2714	15
		पैकी मुलींकरिता	1	0	0	0	1	2	22	0	1078	2
4	आमगांव	एकूण	3	9	302	448	3	4	34	663	1318	4
		पैकी मुलींकरिता	2	1	0	90	2	2	1	0	90	2
5	सालेकसा	एकूण	3	30	339	332	3	5	67	1524	1290	5
		पैकी मुलींकरिता	1	7	0	32	1	1	7	0	32	1
6	स/ अर्जुनी	एकूण	5	22	314	166	5	8	39	700	731	8
		पैकी मुलींकरिता	1	0	0	0	1	1	0	0	0	1
7	अर्जुनी/ मोर.	एकूण	4	16	173	163	4	5	45	501	969	5
		पैकी मुलींकरिता	2	9	0	168	2	2	9	0	168	2
8	देवरी	एकूण	3	4	286	163	3	4	18	544	596	4
		पैकी मुलींकरिता	1	1	0	159	1	1	1	0	159	1
एकूण		एकूण	38	119	1809	1580	38	52	355	7470	10053	52
		पैकी मुलींकरिता	12	25	0	532	12	13	47	0	1610	13
आधार : सह संचालक, उच्चशिक्षण, नागपूर विभाग, नागपूर												

तक्ता क्र. 8.15
व्यावसायिक शिक्षण संस्थाबाबतची माहिती

जिल्हा – गोंदिया													संदर्भ वर्ष : 2016-17
अ. क्र	तालुका	शैक्षणिक संस्था प्रकार											
		तांत्रिक व व्यवसाय शिक्षणाच्या शाळा				अभियांत्रिकी शिक्षण संस्था							
						पदविका स्तरावरील				पदवी स्तरावरील			
		संस्था संख्या	प्रवेश क्षमता	प्राप्त अर्ज	प्रवेश	संस्था संख्या	प्रवेश क्षमता	प्राप्त अर्ज	प्रवेश	संस्था संख्या	प्रवेश क्षमता	प्राप्त अर्ज	प्रवेश
1	2	3	4	5	6	7	8	9	10	11	12	13	14
1	तिरोडा	1	120	137	137	0	0	0	0	0	0	0	0
2	गोरेगांव	1	120	126	126	0	0	0	0	0	0	0	0
3	गोंदिया	1	240	240	240	2	693	378	378	1	442	287	287
4	आमगांव	0	0	0	0	1	252	83	83	0	0	0	0
5	सालेकसा	0	0	0	0	0	0	0	0	0	0	0	0
6	स/ अर्जुनी	0	0	0	0	0	0	0	0	0	0	0	0
7	अर्जुनी/ मोर	0	0	0	0	0	0	0	0	0	0	0	0
8	देवरी	0	0	0	0	1	189	70	70	0	0	0	0
एकूण		3	480	503	503	4	1134	531	531	1	442	287	287

तक्ता क्र. 8.15 (पुढे चालू)
व्यावसायिक शिक्षण संस्थाबाबतची माहिती

जिल्हा – गोंदिया									संदर्भ वर्ष : 2016-17
अ. क्र.	तालुका	वैद्यकिय शिक्षण							
		पदविका स्तरावरील				पदवी स्तरावरील			
		संस्था संख्या	प्रवेश क्षमता	प्राप्त अर्ज	प्रवेश	संस्था संख्या	प्रवेश क्षमता	प्राप्त अर्ज	प्रवेश
1	2	15	16	17	18	19	20	21	22
1	तिरोडा	1	20	47	20	–	–	–	–
2	गोरेगांव	0	0	0	0	–	–	–	–
3	गोंदिया	2	40	512	40	3	210	उ.ना.	208
4	आमगांव	3	80	1215	80	–	–	–	–
5	सालेकसा	0	0	0	0	–	–	–	–
6	स/ अर्जुनी	1	20	35	20	–	–	–	–
7	अर्जुनी/ मोर.	0	0	0	0	–	–	–	–
8	देवरी	0	0	0	0	–	–	–	–
एकूण		7	160	1809	160	3	210	–	208

आधार : 1) जिल्हा व्यवसाय शिक्षण प्रशिक्षण अधिकारी भंडारा 2) सह संचालक तंत्रशिक्षण, प्रादेशिक कार्यालय नागपूर 3.जिल्हा आरोग्य अधिकारी जिल्हा परिषद गोंदिया

टिप- (–) निरंक

सार्वजनिक आरोग्य

तक्ता क्र. 8.16

सार्वजनीक व शासन सहाय्यीत वैद्यकीय सुविधांची माहिती

जिल्हा – गोंदिया									संदर्भ वर्ष : 2016-17
अ.क्र.	तालुका	सार्वजनिक वैद्यकीय सुविधा (संख्या)							
		रुग्णालये	विशेष रुग्णालये (कँसर,टी.बी. इ.)	दवाखाने	प्रसूती गृहे	प्राथमिक आरोग्य केंद्रे	उपकेंद्रे	डॉक्टर व वैद्य	परिचारिका
1	2	3	4	5	6	7	8	9	10
1	तिरोडा	1	0	3	0	4	30	18	82
2	गोरेगांव	1	0	2	0	5	22	16	61
3	गोंदिया	3	1	6	1	9	51	96	350
4	आमगांव	1	0	5	0	4	22	17	59
5	सालेकसा	1	0	3	0	4	22	15	59
6	स/ अर्जुनी	1	0	3	0	4	27	15	59
7	अर्जुनी/ मोर.	2	0	5	0	6	38	25	92
8	देवरी	2	0	4	0	4	30	20	86
एकूण		12	1	31	1	40	242	222	848

अ.क्र.	तालुका	खाटांची संख्या			उपचार केलेले आंतररुग्ण (00)			उपचार केलेले बाहयरुग्ण (00)		
		एकूण	एकूण पैकी स्त्रियां साठी	एकूण पैकी मुलां साठी	पुरुष	स्त्रिया	मुले	पुरुष	स्त्रिया	मुले
1	2	11	12	13	14	15	16	17	18	19
1	तिरोडा	120	71	8	19	27	14	346	582	80
2	गोरेगांव	102	67	10	10	25	5	391	607	49
3	गोंदिया	601	317	18	110	234	122	1865	2271	569
4	आमगांव	92	65	8	20	26	8	481	674	151
5	सालेकसा	92	53	8	9	19	5	250	261	90
6	स/ अर्जुनी	97	58	8	8	20	5	324	528	276
7	अर्जुनी/ मोर	158	102	2	23	56	14	172	178	87
8	देवरी	130	80	4	27	39	19	329	554	99
एकूण		1392	813	66	226	446	192	4158	5655	1401
आधार -:1) जिल्हा आरोग्य अधिकारी, जि. प. गोंदिया 2) जिल्हा शल्य चिकित्सक , गोंदिया.										

तक्ता क्र.8.17

खाजगी वैद्यकीय सुविधांची माहिती

जिल्हा – गोंदिया						संदर्भ वर्ष : 2016-17
अ. क्र.	तालुका	खाजगी वैद्यकीय सुविधा (संख्या)				
		रुग्णालये	विशेष रुग्णालये (कँसर, टी.बी. इ.)	दवाखाने	प्रसूतिगृहे	खाटांची संख्या
1	2	3	4	5	6	7
1	तिरोडा	6	0	6	0	40
2	गोरेगांव	0	0	0	0	0
3	गोंदिया	29	0	17	16	235
4	आमगांव	1	0	7	1	10
5	सालेकसा	3	0	3	0	10
6	स/ अर्जुनी	1	0	8	0	10
7	अर्जुनी/ मोर.	6	0	6	0	15
8	देवरी	8	0	8	0	20
एकूण		54	0	55	17	340
आधार -:1) जिल्हा आरोग्य अधिकारी,जि.प. गोंदिया 2) जिल्हा शल्य चिकित्सक , गोंदिया.						

तक्ता क्र.8.18

जिल्ह्यातील आरोग्य व्यवस्थापन माहिती प्रणाली अंतर्गत जन्म व मृत्यूंची संख्या

जिल्हा – गोंदिया									संदर्भ वर्ष : 2016-17
अ. क्र.	तालुका	एकूण ग्रामीण/ नागरी	जिवीत जन्मांची संख्या			एकूण मृत्युंची संख्या	एकूण बालमृत्युंची संख्या (0 ते 5)	पैकी अर्भक मृत्युंची संख्या (0 ते 1)
			मुले	मुली	एकूण			
1	2	3	4	5	6	7	8	9
1	तिरोडा	ग्रामीण	488	493	981	1036	22	19
		नागरी	152	140	292	202	3	0
		एकूण	640	633	1273	1238	25	19
2	गोरेगांव	ग्रामीण	394	386	780	969	21	17
		नागरी	-	-	-	-	-	-
		एकूण	394	386	780	969	21	17
3	गोंदिया	ग्रामीण	782	704	1486	2977	57	42
		नागरी	5826	5286	11112	2195	232	185
		एकूण	6608	5990	12598	5172	289	227
4	आमगांव	ग्रामीण	399	425	824	755	21	17
		नागरी	-	-	-	-	-	-
		एकूण	399	425	824	755	21	17
5	सालेकसा	ग्रामीण	364	308	672	481	8	2
		नागरी	-	-	-	-	-	-
		एकूण	364	308	672	481	8	2
6	स/ अर्जुनी	ग्रामीण	370	369	739	785	31	25
		नागरी	-	-	-	-	-	-
		एकूण	370	369	739	785	31	25
7	अर्जुनी/ मोर.	ग्रामीण	607	567	1174	848	24	14
		नागरी	-	-	-	-	-	-
		एकूण	607	567	1174	848	24	14
8	देवरी	ग्रामीण	653	640	1293	716	14	7
		नागरी	-	-	-	-	-	-
		एकूण	653	640	1293	716	14	7
एकूण		**ग्रामीण**	4057	3892	7949	8567	198	143
		नागरी	5978	5426	11404	2397	235	185
		एकूण	10035	9318	19353	10964	433	328
आधार :- 1) जिल्हा आरोग्य अधिकारी, जि.प. गोंदिया (आरोग्य व्यवस्थापन माहिती प्रणाली(HMIS)) 2) जिल्हा शल्य चिकित्सक, गोंदिया									

तक्ता क्र .8.19

जिल्हयातील प्रसुती पूर्व तपासणींची संख्या

जिल्हा – गोंदिया						संदर्भ वर्ष : 2016-17
अ. क्र.	तालुका	प्रसुती पूर्व तपासणी केलेल्या स्त्रियांची संख्या	संस्थात्मक प्रसुतींची संख्या	प्रसुतीसाठी दाखल करण्यात आलेल्या सरासरी दिवसांची संख्या	प्रसुती दरम्यान मृत्यु झालेल्यांची संख्या	
					महिला	अर्भक
1	2	3	4	5	6	7
1	तिरोडा	2635	979	4	2	19
2	गोरेगांव	1931	777	4	1	17
3	गोंदिया	6492	10089	4	2	227
4	आमगांव	2067	830	4	0	17
5	सालेकसा	1462	664	4	1	2
6	स/ अर्जुनी	1753	745	4	1	25
7	अर्जुनी/ मोर	2120	1170	4	2	14
8	देवरी	1747	1312	4	0	7
	एकूण	20207	16566	4	9	328
आधार :- 1) जिल्हा आरोग्य अधिकारी,जि.प. गोंदिया 2) जिल्हा शल्य चिकित्सक, गोंदिया						

तक्ता क्र.8.20

विविध कारणांनुसार मृत्यूंची संख्या

जिल्हा – गोंदिया				संदर्भ वर्ष : 2016-17
अ .क्र.	मृत्यूंचे कारण	मृत्यूंची संख्या		
		पुरुष	स्त्री	एकूण
1	2	3	4	5
अ	**साथीचे विकार**			
1	हिवताप	2	2	4
2	विषमज्वर	0	0	0
3	क्षयरोग	53	46	99
4	न्युमोनिया / श्वसनक्रियेसंबंधी	480	397	877
5	अमांश, अतिसार, गॅस्ट्रो	2	2	4
6	डेंगू	0	0	0
7	स्वाईन फल्यू	0	0	0
ब	**बिगर साथीचे विकार**			
1	एडस	18	11	29
2	हृदय विकार	782	579	1369
3	कर्करोग	20	15	35
4	बाळंतपणात मातेचा मृत्यू	0	9	9
5	पक्षाघात	80	98	178
6	मुत्रपिंड विषयक	0	0	0
क	**अपघात**			
1	आत्महत्या	82	64	146
2	रहदारी वाहतूक	106	16	122
3	विद्युत धक्का	0	0	0
4	भाजणे / जळणे	2	5	7
5	इतर अपघात	51	36	87
ड	**इतर कारणे**	4537	3469	8006
	एकूण मृत्यू	6215	4749	10964
आधार :- 1) जिल्हा आरोग्य अधिकारी,जि.प. गोंदिया 2) जिल्हा शल्य चिकित्सक, गोंदिया				

तक्ता क्र. 8.21

माता व बाल संगोपन कार्यक्रमांतर्गत लस टोचणी

जिल्हा – गोंदिया									संदर्भ वर्ष : 2016-17	
अ.क्र.	तालुका	ग्रामीण / एकूण	त्रिगुणी लस	पोलिओ	बीसीजी	गोवर	द्विगुणी (टी.डी.)	धनुर्वात लस		
								10 वर्षे	16 वर्षे	गरोदर स्त्रिया
1	2	3	4	5	6	7	8	9	10	11
1	तिरोडा	ग्रामीण	0	2070	1392	2267	2229	2558	2761	1975
		नागरी	0	365	225	476	235	308	201	353
		एकूण	0	2435	1617	2743	2464	2866	2962	2328
2	गोरेगांव	ग्रामीण	0	1745	1351	1853	1585	1585	2184	1811
		नागरी	0	0	0	0	0	0	0	0
		एकूण	0	1745	1351	1853	1585	1585	2184	1811
3	गोंदिया	ग्रामीण	0	4570	1301	4626	5742	6283	5936	4422
		नागरी	0	2044	8110	2130	304	76	61	1728
		एकूण	0	6614	9411	6756	6046	6359	5997	6150
4	आमगांव	ग्रामीण	0	1826	1145	1942	1666	1866	2406	1849
		नागरी	0	0	0	0	0	0	0	0
		एकूण	0	1826	1145	1942	1666	1866	2406	1849
5	सालेकसा	ग्रामीण	0	1281	770	1452	1519	1519	1857	1177
		नागरी	0	0	0	0	0	0	0	0
		एकूण	0	1281	770	1452	1519	1519	1857	1177
6	स/ अर्जुनी	ग्रामीण	0	1686	1204	1806	1647	1647	1728	1615
		नागरी	0	0	0	0	0	0	0	0
		एकूण	0	1686	1204	1806	1647	1647	1728	1615
7	अर्जुनी/मोर	ग्रामीण	0	2105	1922	2066	2318	2441	2388	1823
		नागरी	0	0	0	0	0	0	0	0
		एकूण	0	2105	1922	2066	2318	2441	2388	1823
8	देवरी	ग्रामीण	0	1803	1689	1803	1678	1895	1917	1452
		नागरी	0	0	0	0	0	0	0	0
		एकूण	0	1803	1689	1803	1678	1895	1917	1452
एकूण		**ग्रामीण**	0	17086	10774	17815	18384	19794	21177	16124
		नागरी	0	2409	8335	2606	539	384	262	2081
		एकूण	0	19495	19109	20421	18923	20178	21439	18205

आधार :- 1) जिल्हा आरोग्य अधिकारी,जि.प. गोंदिया 2) जिल्हा शल्य चिकित्सक, गोंदिया

टिप- शासन परिपत्रक नुसार त्रिगुणी लस बंद करण्यात आली असुन सदर लसी ऐवजी पेन्टावॅलन्ट लस दिली जाते, त्यामुळे रकाना क्र. 4 ची माहीती शुन्य दर्शविण्यात आली आहे.

तक्ता क्र. 8.22

कुटुंबकल्याण कार्यक्रमाची प्रगती

जिल्हा – गोंदिया								संदर्भ वर्ष : 2016-17
अ. क्र.	तालुका	एकूण/ ग्रामीण	कुटुंब कल्याण केंद्रांची संख्या	जननक्षम जोडप्यांची संख्या	31 मार्च अखेर संरक्षित जोडप्यांची संख्या			
					पुरुष नसबंदी	स्त्रियांची नसबंदी	लूपपध्दती	इतर पध्दतीने
1	2	3	4	5	6	7	8	9
1	तिरोडा	ग्रामीण	4	24711	162	583	निरंक	1090
		नागरी	1	4260	1	56	निरंक	0
		एकूण	5	28971	163	639	निरंक	1090
2	गोरेगांव	ग्रामीण	5	21649	138	574	निरंक	940
		नागरी	0	0	0	0	निरंक	0
		एकूण	5	21649	138	574	निरंक	940
3	गोंदिया	ग्रामीण	9	48874	285	1388	निरंक	1501
		नागरी	1	19701	2	1343	निरंक	92
		एकूण	10	68575	287	2731	निरंक	1593
4	आमगांव	ग्रामीण	4	23330	180	527	निरंक	1006
		नागरी	0	0	0	0	निरंक	0
		एकूण	4	23330	180	527	निरंक	1006
5	सालेकसा	ग्रामीण	4	15405	119	519	निरंक	540
		नागरी	0	0	0	0	निरंक	0
		एकूण	4	15405	119	519	निरंक	540
6	स/ अर्जुनी	ग्रामीण	4	22938	198	433	निरंक	543
		नागरी	0	0	0	0	निरंक	0
		एकूण	4	22968	198	433	निरंक	543
7	अर्जुनी/ मोर.	ग्रामीण	6	26352	211	819	निरंक	852
		नागरी	0	0	0	0	निरंक	0
		एकूण	6	26352	211	819	निरंक	852
8	देवरी	ग्रामीण	4	20215	238	650	निरंक	673
		नागरी	0	0	0	0	निरंक	0
		एकूण	4	20215	238	650	निरंक	676
एकूण		**ग्रामीण**	40	203504	1531	5493	**निरंक**	7148
		नागरी	2	23961	3	1399	**निरंक**	92
		एकूण	42	227465	1534	6892	**निरंक**	7240
आधार :- 1) जिल्हा आरोग्य अधिकारी,जि.प. गोंदिया 2) जिल्हा शल्य चिकित्सक, गोंदिया								

महिला व बालविकास

तक्ता क्र. 8.23

जिल्हयातील कार्यरत अंगणवाडया, कार्यरत सेविका व अंगणवाडया इमारतीचा तपशिल

जिल्हा – गोंदिया							संदर्भ वर्ष : 2016-17		
अ.क्र.	तालुका	ग्रामीण/ नागरी	अंगणवाडया संख्या		कार्यरत अंगणवाडी सेविका	अंगणवाडया इमारतीचा तपशिल			
			मंजूर	कार्यरत		स्वमालकीचा	भाडयाच्या इमारती	नियमित इमारती शिवाय	शौचालय असलेल्या अंगणवाडया
1	2	3	4	5	6	7	8	9	10
1	तिरोडा	ग्रामीण	214	206	171	168	38	0	135
		नागरी	15	15	12	6	8	1	15
		एकूण	229	221	183	174	46	1	150
2	गोरेगांव	ग्रामीण	207	204	196	186	18	0	144
		नागरी	0	0	0	0	0	0	0
		एकूण	207	204	196	186	18	0	144
3	गोंदिया	ग्रामीण	373	370	350	339	31	0	298
		नागरी	82	82	78	0	74	8	82
		एकूण	455	452	428	339	105	8	380
4	आमगांव	ग्रामीण	178	178	173	168	10	0	143
		नागरी	0	0	0	0	0	0	0
		एकूण	178	178	173	168	10	0	143
5	सालेकसा	ग्रामीण	203	201	198	192	9	0	170
		नागरी	0	0	0	0	0	0	0
		एकूण	203	201	198	192	9	0	170
6	स/अर्जुनी	ग्रामीण	189	189	162	164	25	0	155
		नागरी	0	0	0	0	0	0	0
		एकूण	189	189	162	164	25	0	155
7	अर्जुनी/मोर	ग्रामीण	230	230	222	217	13	0	222
		नागरी	0	0	0	0	0	0	0
		एकूण	230	230	222	217	13	0	222
8	देवरी	ग्रामीण	219	219	211	201	18	0	200
		नागरी	0	0	0	0	0	0	0
		एकूण	219	219	211	201	18	0	200
एकूण		**ग्रामीण**	1813	1797	1683	1635	162	0	1467
		नागरी	97	97	90	6	82	9	97
		एकूण	1910	1894	1773	1641	244	9	1564
आधार- 1) उपमुख्य कार्यकारी अधिकारी (बालविकास) जि.प.गोंदिया 2) बालविकास प्रकल्प अधिकारी (नागरी) गोंदिया									
टिप- रकाना क्र. 4 व 5 मध्ये मिनी अंगणवाडीचा समावेश केला आहे, त्यामुळे अंगणवाडी संख्येत वाढ दिसते आहे.									

तक्ता क्र. 8.24

जिल्हयातील कार्यरत अंगणवाडया व त्यामधील बालके

जिल्हा – गोंदिया								संदर्भ वर्ष : 2016-17
अ.क्र.	तालुका	ग्रामीण/नागरी	अंगणवाडयामध्ये दाखल मुले	स्तनदा मातांची संख्या	वयोगटनिहाय मुलांची संख्या			
					0-1	1 ते 3	3 ते 5	एकूण 0 ते 5
1	2	3	4	5	6	7	8	9
1	तिरोडा	ग्रामीण	4443	1065	2022	4321	4443	10786
		नागरी	675	119	361	541	675	1577
		एकूण	5118	1184	2383	4862	5118	12363
2	गोरेगांव	ग्रामीण	3677	923	1791	3594	3677	9062
		नागरी	0	0	0	0	0	0
		एकूण	3677	923	1791	3594	3677	9062
3	गोंदिया	ग्रामीण	9030	2179	4256	8602	9030	21888
		नागरी	3338	490	1385	1425	3338	6148
		एकूण	12368	2669	5641	10027	12368	28036
4	आमंगांव	ग्रामीण	3603	985	1859	3648	3603	9110
		नागरी	0	0	0	0	0	0
		एकूण	3603	985	1859	3648	3603	9110
5	सालेकसा	ग्रामीण	2669	757	1347	2668	2669	6684
		नागरी	0	0	0	0	0	0
		एकूण	2669	757	1347	2668	2669	6684
6	स/ अर्जुनी	ग्रामीण	3340	892	1685	3326	3340	8351
		नागरी	0	0	0	0	0	0
		एकूण	3340	892	1685	3326	3340	8351
7	अर्जुनी /मोर.	ग्रामीण	4341	1018	2024	3971	4341	10336
		नागरी	0	0	0	0	0	0
		एकूण	4341	1018	2024	3971	4341	10336
8	देवरी	ग्रामीण	3659	757	1737	3378	3659	8774
		नागरी	0	0	0	0	0	0
		एकूण	3659	757	1737	3378	3659	8774
एकूण		**ग्रामीण**	34762	8576	16721	33508	34762	84991
		नागरी	4013	609	1746	1966	4013	7725
		एकूण	38775	9185	18467	35474	38775	92716

पुढे चालू . . .

तक्ता क्र. 8.24 (पुढे चालू)
जिल्हयातील कार्यरत अंगणवाडया व त्यामधील बालके

जिल्हा – गोंदिया							संदर्भ वर्ष : 2016-17
अ.क्र.	तालुका	ग्रामीण/नागरी	संदर्भ कालावधीतील			बालमृत्य दर	उपजत मृत्यू दर
			नोंदविलेले जन्म	बालमूत्यू	उपजत मृत्यू		
1	2	3	10	11	12	13	14
1	तिरोडा	ग्रामीण	1486	6	4	4.04	2.69
		नागरी	214	4	5	18.69	23.36
		एकूण	1700	10	9	5.88	5.29
2	गोरेगांव	ग्रामीण	1478	8	4	5.41	2.71
		नागरी	0	0	0	-	-
		एकूण	1478	8	4	5.41	2.71
3	गोंदिया	ग्रामीण	3864	20	5	5.18	1.29
		नागरी	898	22	14	24.50	15.59
		एकूण	4762	42	19	8.82	3.99
4	आमगांव	ग्रामीण	1589	33	14	20.77	8.81
		नागरी	0	0	0	-	-
		एकूण	1589	33	14	20.77	8.81
5	सालेकसा	ग्रामीण	936	6	1	6.41	1.07
		नागरी	0	0	0	-	-
		एकूण	936	6	1	6.41	1.07
6	स/ अर्जुनी	ग्रामीण	1423	25	17	17.57	11.95
		नागरी	0	0	0	-	-
		एकूण	1423	25	17	17.57	11.95
7	अर्जुनी/मोर.	ग्रामीण	1527	16	5	10.48	3.27
		नागरी	0	0	0	-	-
		एकूण	1527	16	5	10.48	3.27
8	देवरी	ग्रामीण	1339	23	15	17.18	11.20
		नागरी	0	0	0	-	-
		एकूण	1339	23	15	17.18	11.20
एकूण		ग्रामीण	13642	137	65	10.04	4.76
		नागरी	1112	26	19	23.38	17.09
		एकूण	14754	163	84	11.05	5.69

आधार- 1) उपमुख्य कार्यकारी अधिकारी (बालविकास) जि.प.गोंदिया 2) बालविकास प्रकल्प अधिकारी (नागरी) गोंदिया

टिप- '-' लागु नाही

तक्ता क्र.8.25

जिल्हयातील कार्यरत अंगणवाडया मधील कुपोषीत बालकांचे श्रेणी निहाय वर्गीकरण

जिल्हा – गोंदिया									संदर्भ वर्ष : 2016-17	
अ.क्र.	तालुका	ग्रामीण/नागरी	0-5 वयो गटातील मुले	वर्षभरात वजन घेतलेली		बालकांचे कुपोषण श्रेणीनिहाय वर्गीकरण स्तंभ 4 पैकी			मध्यम कमी वजनाची बालकां ची टक्केवारी	तिव्र कमी वजनाची बालकांची टक्केवारी
				मुले	टक्केवारी	सर्वसाधारण	मध्यम कमी वजनाची बालके	तिव्र कमी वजनाची बालके		
1	2	3	4	5	6	7	8	9	10	11
1	तिरोडा	ग्रामीण	10786	10726	99.4	10109	530	87	4.9	0.8
		नागरी	1577	1494	94.7	1413	45	36	3.0	2.4
		एकूण	12363	12220	98.8	11522	575	123	4.7	1.0
2	गोरेगांव	ग्रामीण	9062	8954	98.8	8430	452	72	5.0	0.8
		नागरी	0	0	-	0	0	0	–	–
		एकूण	9062	8954	98.8	8430	452	72	5.0	0.8
3	गोंदिया	ग्रामीण	21888	21852	99.8	21055	626	171	2.9	0.8
		नागरी	6148	5816	94.6	5203	514	99	8.8	1.7
		एकूण	28036	27668	98.7	26258	1140	270	4.1	1.0
4	आमगांव	ग्रामीण	9110	9030	99.1	8267	637	126	7.1	1.4
		नागरी	0	0	-	0	0	0	–	–
		एकूण	9110	9030	99.1	8267	637	126	7.1	1.4
5	सालेकसा	ग्रामीण	6684	6451	96.5	5906	458	87	7.1	1.3
		नागरी	0	0	-	0	0	0	–	–
		एकूण	6684	6451	96.5	5906	458	87	7.1	1.3
6	सडक/ अर्जुनी	ग्रामीण	8351	8209	98.3	7631	480	98	5.8	1.2
		नागरी	0	0	-	0	0	0	–	–
		एकूण	8351	8209	98.3	7631	480	98	5.8	1.2
7	अर्जुनी/मोर	ग्रामीण	10336	10135	98.1	9118	854	163	8.4	1.6
		नागरी	0	0	-	0	0	0	–	–
		एकूण	10336	10135	98.1	9118	854	163	8.4	1.6
8	देवरी	ग्रामीण	8774	8612	98.2	8186	362	64	4.2	0.7
		नागरी	0	0	-	0	0	0	–	–
		एकूण	8774	8612	98.2	8186	362	64	4.2	0.7
एकूण		ग्रामीण	84991	83969	98.8	78702	4399	868	5.2	1.0
		नागरी	7725	7310	94.6	6616	559	135	7.6	1.8
		एकूण	92716	91279	98.5	85318	4958	1003	5.4	1.1

आधार -1) उपमुख्य कार्यकारी अधिकारी (बाल विकास) जि.प.गोंदिया 2) बाल विकास प्रकल्प अधिकारी (नागरी) गोंदिया.

टिप- '-' लागु नाही.

तक्ता क्र 8.26

एकात्मिक बाल विकाससेवा योजना – माता व बालसंगोपन

जिल्हा – गोंदिया										संदर्भ वर्ष : 2016-17
अ.क्र.	तालुका	0 ते 5 वयोगटातील बालके (संख्या)	अंगणवाडीचा लाभ घेणारे		कार्यरत अंगणवाड्या (संख्या)					स्वत:ची इमारत असलेल्या अंगणवाडीतील लाभधारकांची (संख्या)
			बालक (संख्या)	माता (संख्या)	स्वत:ची इमारत असलेल्या	स्वत:ची इमारत नसलेल्या			एकूण (6+9)	
						बांधकाम हाती घेतलेल्या	बांधकाम हाती न घेतलेल्या	एकूण (7+8)		
1	2	3	4	5	6	7	8	9	10	11
1	तिरोडा	12363	11407	1225	174	6	41	47	221	6813
2	गोरेगांव	9062	9062	923	186	1	17	18	204	5478
3	गोंदिया	28036	25251	2955	339	4	109	113	452	21044
4	आमगांव	9110	9110	985	168	1	9	10	178	5320
5	सालेकसा	6684	6684	757	192	3	6	9	201	5037
6	स/अर्जुनी	8351	8351	892	164	0	25	25	189	8140
7	अर्जुनी/मो.	10336	10336	1018	217	2	11	13	230	8592
8	देवरी	8774	8774	757	201	3	15	18	219	10422
एकूण		92716	88975	9512	1641	20	233	253	1894	70846

आधार -1) उपमुख्य कार्यकारी अधिकारी (बाल विकास) जि.प.गोंदिया 2) बालविकास प्रकल्प अधिकारी (नागरी) गोंदिया.

दारिद्र्य

तक्ता क्र. 8.27

शहरी भागातील दारिद्रय रेषेखालील कुटूंबे

जिल्हा – गोंदिया								संदर्भ वर्ष : 2005-06
अ.क्र.	महानगर पालीका व नगर परिषद	शहरी कुटूबांची एकूण संख्या	दारिद्रय रेषेखालील शहरी कुटूंबे					द्रारिद्र रेषेखालील कुटूबांची (टक्केवारी)
			अनुसूचित जाती	अनुसूचित जमाती	अल्पसंख्यांक	इतर	एकूण	
1	2	3	4	5	6	7	8	9
1	गोंदिया	23364	3531	1499	3315	1942	10287	44.0
2	तिरोडा	5445	555	250	200	1094	2099	38.5
आधार :- मुख्याधिकारी नगर परिषद गोंदिया /तिरोडा								

तक्ता क्र. 8.28

ग्रामीण भागातील दारिद्रय रेषेखालील कुटूंबे

जिल्हा – गोंदिया								संदर्भ वर्ष : 2002
अ.क्र.	तालुका	दारिद्रय रेषेखालील ग्रामीण कुटूंबे						
		ग्रामीण कुटूंबाची एकूण संख्या	अनुसूचित जाती 2002	अनुसूचित जमाती 2002	अल्पसंख्याक 2002	इतर 2002	एकूण	दारिद्रय रेषेखालील कुटूंबांची टक्केवारी
1	2	3	4	5	6	7	8	9
1	तिरोडा	36272	2269	3092	76	15124	20561	56.7
2	गोरेगांव	28809	3216	3080	156	10303	16755	58.2
3	गोंदिया	57698	4644	5529	395	22712	33280	57.7
4	आमगांव	27722	2234	1757	140	11553	15684	56.6
5	सालेकसा	19746	2783	1287	88	7369	11527	58.4
6	स/ अर्जुनी	25067	3310	2862	142	8119	14433	57.6
7	अर्जुनी/ मोर.	32715	4385	4847	130	9215	18577	56.8
8	देवरी	23767	2171	6777	192	4286	13426	56.5
एकूण		251796	25012	29231	1319	88681	144243	57.3
आधार :- प्रकल्प संचालक ,जिल्हा ग्रामीण विकास यंत्रणा, गोंदिया.								

गृहनिर्माण

तक्ता क्र. 8.29

विविध गृहनिर्माण मंडळामार्फत म्हाडाने बांधलेल्या घरांचा तपशिल

जिल्हा – गोंदिया									संदर्भ वर्ष : 2016-17	
अ.क्र.	तालुका	औद्योगिक	झोपडपटटी पुर्नवसन	आर्थिक दुर्बल घटक	अल्प उत्पन्नगट	मध्यम उत्पन्नगट	उच्च उत्पन्न गट	इतर	एकूण	झालेला खर्च ₹ लाखात
1	2	3	4	5	6	7	8	9	10	11
1	तिरोडा	निरंक	निरंक	निरंक	निरंक	निरंक	निरंक	निरंक	निरंक	निरंक
2	गोरेगांव	निरंक	निरंक	निरंक	निरंक	निरंक	निरंक	निरंक	निरंक	निरंक
3	गोंदिया	निरंक	निरंक	निरंक	निरंक	निरंक	निरंक	निरंक	निरंक	निरंक
4	आमगांव	निरंक	निरंक	निरंक	निरंक	निरंक	निरंक	निरंक	निरंक	निरंक
5	सालेकसा	निरंक	निरंक	निरंक	निरंक	निरंक	निरंक	निरंक	निरंक	निरंक
6	स/ अर्जुनी	निरंक	निरंक	निरंक	निरंक	निरंक	निरंक	निरंक	निरंक	निरंक
7	अर्जुनी/ मोर.	निरंक	निरंक	निरंक	निरंक	निरंक	निरंक	निरंक	निरंक	निरंक
8	देवरी	निरंक	निरंक	निरंक	निरंक	निरंक	निरंक	निरंक	निरंक	निरंक
एकूण		निरंक	निरंक	निरंक	निरंक	निरंक	निरंक	निरंक	निरंक	निरंक
आधार :- उप अभियंता, महाराष्ट्र राज्य गृह निर्माण मंडळ (म्हाडा), भंडारा										
टिप:- सन 2016-17 मध्ये जिल्हयात म्हाडाने घरकुलांचे बांधकाम केलेले नाही.										

तक्ता क्र. 8.30

राजीव गांधी ग्रामीण निवारा योजना

जिल्हा – गोंदिया				संदर्भ वर्ष : 2016-17	
अ.क्र.	तालुका	बांधलेली एकूण घरे		झालेला खर्च (₹ लाखात)	
		2015-16	2016-17	2015-16	2016-17
1	2	3	4	5	6
1	तिरोडा	2036	0	उ.ना.	0
2	गोरेगांव	693	0	उ.ना.	0
3	गोंदिया	277	0	उ.ना.	0
4	आमगांव	468	0	उ.ना.	0
5	सालेकसा	451	0	उ.ना.	0
6	स/ अर्जुनी	538	0	उ.ना.	0
7	अर्जुनी/ मोर.	560	0	उ.ना.	0
8	देवरी	1057	0	उ.ना.	0
एकूण		**6080**	**0**	**उ.ना.**	**0**
आधार- प्रकल्प संचालक, जिल्हा ग्रामीण विकास यंत्रणा, गोंदिया.					
टिप :-1.सन 2015-16 पासून PFMS Online प्रणालीने राज्यस्तरावरून लाभार्थ्यांच्या खात्यात थेट निधी वितरीत करण्यात येतो.जिल्हा स्तरावर झालेल्या खर्चाची माहिती उपलब्ध नाही.					

तक्ता क्र. 8.31
प्रधानमंत्री आवास योजना (ग्रामीण)

जिल्हा – गोंदिया								संदर्भ वर्ष : 1 एप्रिल 2016 ते 31 मार्च 2017
अ. क्र.	तालुका	सामाजिक व आर्थिक जात सर्वेक्षण - 2011नुसार जिल्हास्तरीय समितीने प्राधान्यक्रम यादीमध्ये समाविष्ट केलेल्या लाभार्थ्यांची संख्या	प्राधान्यक्रम यादीमधील लाभार्थ्यांपैकी Awassoft प्रणालीवर नोंदणी करणेत आलेल्या लाभार्थ्यांची संख्या	उद्दिष्ट(घरकुलांची संख्या)				
				अनुसूचित जाती	अनुसूचित जमाती	अल्प-संख्यांक	इतर	एकूण
1	2	3	4	5	6	7	8	9
1	तिरोडा	13910	13910	210	96	55	306	667
2	गोरेगांव	9149	9149	182	139	40	231	592
3	गोंदिया	25658	25658	387	219	102	570	1278
4	आमगांव	10555	10555	152	72	50	275	549
5	सालेकसा	9013	9013	91	177	25	152	445
6	स/ अर्जुनी	7086	7086	201	177	20	190	588
7	अर्जुनी/ मोर	8130	8130	356	237	45	226	864
8	देवरी	8050	8050	164	410	40	114	728
एकुण		91551	91551	1743	1527	377	2064	5711

अ. क्र.	तालुका	मंजूर केलेल्या घरकुलांची संख्या					पूर्ण झालेल्या घरकुलांची संख्या				
		अनुसूचित जाती	अनुसूचित जमाती	अल्प-संख्यांक	इतर	एकूण	अनुसूचित जाती	अनुसूचित जमाती	अल्प-संख्यांक	इतर	एकूण
1	2	10	11	12	13	14	15	16	17	18	19
1	तिरोडा	210	96	51	306	663	71	12	8	72	163
2	गोरेगांव	182	139	34	231	586	78	60	18	119	275
3	गोंदिया	387	219	79	570	1255	69	45	16	106	236
4	आमगांव	152	72	38	275	537	61	38	17	122	238
5	सालेकसा	91	177	23	152	443	47	69	4	71	191
6	स/ अर्जुनी	201	177	11	190	579	80	68	4	83	235
7	अर्जुनी/ मोर	356	237	43	226	862	133	79	21	89	322
8	देवरी	164	410	36	114	724	70	132	14	39	255
एकुण		1743	1527	315	2064	5649	609	503	102	701	1915

पुढे चालु...

तक्ता क्र. 8.31 (पुढे चालु)
प्रधानमंञी आवास योजना (ग्रामीण)

जिल्हा – गोंदिया							संदर्भ वर्ष : 1 एप्रिल, 2016 ते 31 मार्च,2017	
अ.क्र.	तालुका	झालेला खर्च (संदर्भ वर्षातील) (₹लाखात)					पूर्ण झालेल्या घरकुलांची संख्या	
		अनुसूचित जाती	अनुसूचित जमाती	अल्प-संख्यांक	इतर	एकूण	एकूण पूर्ण झालेली घरकुले	झालेला खर्च (₹ लाखात)
1	2	20	21	22	23	24	25	26
1	तिरोडा	92.30	15.60	10.40	93.60	211.90	163	211.90
2	गोरेगांव	101.40	78.00	23.40	154.70	357.50	275	357.50
3	गोंदिया	89.70	58.50	20.80	137.80	306.80	236	306.80
4	आमगांव	79.30	49.40	22.10	158.60	309.40	238	309.40
5	सालेकसा	61.10	89.70	5.20	92.30	248.30	191	248.30
6	स/ अर्जुनी	104.00	88.40	5.20	107.90	305.50	235	305.50
7	अर्जुनी/ मोर	172.90	102.70	27.30	115.70	418.60	322	418.60
8	देवरी	91.00	171.60	18.20	50.70	331.50	255	331.50
एकुण		791.70	653.90	132.60	911.30	2489.50	1915	2489.50

आधार - प्रकल्प संचालक , जिल्हा ग्रामीण विकास यंञणा गोंदीया.

तक्ता 8.32
घरबांधणीसाठी अर्थसहाय्य योजनेअंतर्गत ग्रामीण क्षेत्रात दिलेली घरे

जिल्हा – गोंदिया | संदर्भ वर्ष : 1 एप्रिल 2016 ते 31 मार्च 2017

रमाई आवास योजना

अ. क्र.	तालुका	पात्र लाभार्थ्यांपैकी Awassoft प्रणालीवर नोंदणी करणेत आलेल्या लाभार्थ्यांची संख्या	उद्दिष्ट (घरकुलांची संख्या)	मंजूर केलेल्या घरकुलांची संख्या	मंजूर घरकुलांपैकी संदर्भ वर्षात		योजनेच्या सुरुवातीपासून संदर्भ वर्षापर्यंत	
					पुर्ण झालेली घरकुले	झालेला खर्च (₹ लाखात)	पुर्ण झालेली घरकुले	झालेला खर्च (₹ लाखात)
1	2	3	4	5	6	7	8	9
1	तिरोडा	108	108	108	10	13.00	1075	762.10
2	गोरेगांव	94	94	94	45	58.50	1115	824.30
3	गोंदिया	221	221	221	9	11.70	2358	1711.80
4	आमगांव	79	79	79	38	49.40	784	580.30
5	सालेकसा	42	42	42	10	13.00	311	226.40
6	स/ अर्जुनी	104	104	104	21	27.30	792	611.40
7	अर्जुनी/ मोर	170	170	170	53	68.90	2315	1652.30
8	देवरी	85	85	85	18	23.40	1004	769.70
एकूण		903	903	903	204	265.20	9754	7138.30

शबरी आवास योजना

अ. क्र.	तालुका	पात्र लाभार्थ्यांपैकी Awassoft प्रणालीवर नोंदणी करणेत आलेल्या लाभार्थ्यांची संख्या	उद्दिष्ट (घरकुलांची संख्या)	मंजूर केलेल्या घरकुलांची संख्या	मंजूर घरकुलांपैकी संदर्भ वर्षात		योजनेच्या सुरुवातीपासून संदर्भ वर्षापर्यंत	
					पुर्ण झालेली घरकुले	झालेला खर्च (₹ लाखात)	पुर्ण झालेली घरकुले	झालेला खर्च (₹ लाखात)
1	2	10	11	12	13	14	15	16
1	तिरोडा	29	29	29	2	2.60	14	14.60
2	गोरेगांव	39	39	39	14	18.20	15	19.20
3	गोंदिया	69	69	69	5	6.50	23	24.50
4	आमगांव	20	20	20	9	11.70	20	22.70
5	सालेकसा	48	48	48	16	20.80	29	33.80
6	स/ अर्जुनी	48	48	48	4	5.20	9	10.20
7	अर्जुनी/ मोर	68	68	68	12	15.60	37	40.60
8	देवरी	113	113	113	26	33.80	51	58.80
एकूण		434	434	434	88	114.40	198	224.40

पुढे चालु...

तक्ता 8.32 (पुढे चालु)
घरबांधणीसाठी अर्थसहाय्य योजनेअंतर्गत ग्रामीण क्षेत्रात दिलेली घरे

जिल्हा – गोंदिया						संदर्भ वर्ष : 1 एप्रिल, 2016 ते 31 मार्च,2017		
पारधी आवास योजना								
अ. क्र.	**तालुका**	**पात्र लाभार्थ्यांपैकी Awassoft प्रणालीवर नोंदणी करणेत आलेल्या लाभार्थ्यांची संख्या**	**उद्दिष्ट (घरकुलांची संख्या)**	**मंजूर केलेल्या घरकुलांची संख्या**	**मंजूर घरकुलांपैकी संदर्भ वर्षात**		**योजनेच्या सुरुवातीपासून संदर्भ वर्षापर्यंत**	
					पुर्ण झालेली घरकुले	**झालेला खर्च (₹ लाखात)**	**पुर्ण झालेली घरकुले**	**झालेला खर्च (₹ लाखात)**
1	2	17	18	19	20	21	22	23
1	तिरोडा	–	–	–	–	–	–	–
2	गोरेगांव	–	–	–	–	–	–	–
3	गोंदिया	–	–	–	–	–	–	–
4	आमगांव	–	–	–	–	–	–	–
5	सालेकसा	–	–	–	–	–	–	–
6	स/ अर्जुनी	–	–	–	–	–	–	–
7	अर्जुनी/ देवरी	–	–	–	–	–	–	–
8		–	–	–	–	–	–	–
एकूण		–	–	–	–	–	–	–
आदिम जमाती आवास योजना								
अ. क्र.	**तालुका**	**पात्र लाभार्थ्यांपैकी Awassoft प्रणालीवर नोंदणी करणेत आलेल्या लाभार्थ्यांची संख्या**	**उद्दिष्ट(घरकुलांची संख्या)**	**मंजूर केलेल्या घरकुलांची संख्या**	**मंजूर घरकुलांपैकी संदर्भ वर्षात**		**योजनेच्या सुरुवातीपासून संदर्भ वर्षापर्यंत**	
					पुर्ण झालेली घरकुले	**झालेला खर्च (₹ लाखात)**	**पुर्ण झालेली घरकुले**	**झालेला खर्च (₹लाखात)**
1	2	24	25	26	27	28	29	30
1	तिरोडा	–	–	–	–	–	–	–
2	गोरेगांव	–	–	–	–	–	–	–
3	गोंदिया	–	–	–	–	–	–	–
4	आमगांव	–	–	–	–	–	–	–
5	सालेकसा	–	–	–	–	–	–	–
6	स/ अर्जुनी	–	–	–	–	–	–	–
7	अर्जुनी/ देवरी	–	–	–	–	–	–	–
8		–	–	–	–	–	–	–
एकूण		–	–	–	–	–	–	–

आधार:- प्रकल्प संचालक, जिल्हा ग्रामीण विकास यंत्रणा, गोंदिया

टिप- '–' निरंक

सामाजिक न्याय

तक्ता क्र. 8.33

जिल्हयातील मागासवर्गीय वसतीगृहे, त्यांची प्रवेश क्षमता व दिलेले प्रवेश

जिल्हा – गोंदिया							संदर्भ वर्ष : 2016-17
अ. क्र.	तालुका	मंजूर वसतीगृहे			कार्यरत वसतीगृहे		
		शासकीय	अनुदानीत	एकूण	शासकीय	अनुदानीत	एकूण
1	2	3	4	5	6	7	8
1	तिरोडा	1	5	6	1	5	6
2	गोरेगांव	0	1	1	0	1	1
3	गोंदिया	3	4	7	3	4	7
4	आमगांव	0	5	5	0	5	5
5	सालेकसा	0	3	3	0	3	3
6	स/ अर्जुनी	0	9	9	0	9	9
7	अर्जुनी/ मो.	2	9	11	2	9	11
8	देवरी	1	11	12	1	11	12
एकूण		7	47	54	7	47	54

जिल्हा – गोंदिया								संदर्भ वर्ष : 2016-17					
अ. क्र	तालुका	त्यातील प्रवेश क्षमता						संदर्भ कालावधीत दिलेले प्रवेश					
		शासकीय		अनुदानीत		एकूण		शासकीय		अनुदानीत		एकूण	
		मुले	मुली	मुले	मुली	मुले	मुली	मुले	मुली	मुले	मुली	मुले	मुली
1	2	9	10	11	12	13	14	15	16	17	18	19	20
1	तिरोडा	0	70	89	48	89	118	0	51	89	48	89	99
2	गोरेगांव	0	0	24	0	24	0	0	0	24	0	24	0
3	गोंदिया	75	155	79	48	154	203	75	147	79	48	154	195
4	आमगांव	0	0	62	72	62	72	0	0	62	72	62	72
5	सालेकसा	0	0	48	29	48	29	0	0	48	29	48	29
6	स/ अर्जुनी	0	0	187	88	187	88	0	0	187	48	187	48
7	अर्जुनी/ मो.	70	50	199	52	269	102	70	48	199	52	269	100
8	देवरी	0	50	286	125	286	175	0	48	286	125	286	173
एकूण		145	325	974	462	1119	787	145	294	974	422	1119	716

आधार- 1)सहाय्यक आयुक्त, समाजकल्याण गोंदिया 2) जिल्हा समाजकल्याण अधिकारी, जिल्हा परिषद गोंदिया

टिप- गोंदिया, अर्जुनी/मोर व देवरी तालुक्यात मुलींचे नविन शासकिय वस्तीगृहे सुरु झाले आहेत.

तक्ता क्र. 8.34

जिल्हयातील दलित वस्त्या, त्यामधील लोकसंख्या व दलित वस्त्यांची सुधारणा

जिल्हा – गोंदिया								संदर्भ वर्ष : 2016-17	
अ. क्र.	तालुका	दलित वस्त्यांची संख्या	त्यामधील लोकसंख्या	संदर्भ कालावधीत कामे			त्यांची प्रशासकीय मंजूरीची रक्कम (₹ लाखात)		
				अपूर्ण (मागील वर्ष अखेरीस)	नविन मंजूर	एकूण	अपूर्ण (मागील वर्ष अखेरीस)	नविन मंजूर	एकूण
1	2	3	4	5	6	7	8	9	10
1	तिरोडा	156	21950	13	46	59	41.92	139.76	181.68
2	गोरेगांव	148	20422	18	35	53	35.60	129.52	165.12
3	गोंदिया	226	43420	24	79	103	82.59	278.23	360.82
4	आमगांव	95	13455	4	32	36	12.25	102.28	114.53
5	सालेकसा	85	12127	3	17	20	8.48	50.03	58.51
6	स/ अर्जुनी	113	16328	15	32	47	44.00	112.06	156.06
7	अर्जुनी/ मोर.	161	24932	21	53	74	85.00	233.23	318.23
8	देवरी	81	14722	9	27	36	38.10	100.37	138.47
एकूण		1065	167356	107	321	428	347.94	1145.48	1493.42

अ. क्र.	तालुका	एकूण हाती घेतलेल्या कामाचे प्रकार (स्तंभ - 7)						संदर्भ कालावधीत पूर्ण कामे	
		पाणी पुरवठा	मलनिस्सा:रणाची कामे	सार्वजनिक वाचनालये	पोच रस्ते	समाज मंदीर	इतर	संख्या	त्यावरील खर्च (₹लाख)
1	2	11	12	13	14	15	16	17	18
1	तिरोडा	0	23	0	36	0	0	26	73.85
2	गोरेगांव	0	15	0	38	0	0	17	67.71
3	गोंदिया	0	39	0	63	1	0	42	130.22
4	आमगांव	0	19	0	17	0	0	16	61.36
5	सालेकसा	0	10	0	10	0	0	9	26.02
6	स/ अर्जुनी	0	17	0	30	0	0	18	67.23
7	अर्जुनी/ मो.	0	23	0	50	1	0	29	112.22
8	देवरी	0	13	0	23	0	0	14	50.17
एकूण		0	159	0	267	2	0	171	588.78

आधार- जिल्हा समाजकल्याण अधिकारी, जिल्हा परिषद, गोंदिया

अल्पसंख्याक विकास

तक्ता क्र. 8.35

अल्पसंख्याक विकास विभागाकडून राबविण्यात येत असलेल्या विविध योजनांमधील लाभार्थी संख्या

जिल्हा – गोंदिया				संदर्भ वर्ष : 2016-17
अ.क्र.	बाब	एकूण खर्च (₹ लाखात)	लाभार्थ्यांची संख्या	
			2015-16	2016-17
1	2	3	4	5
1	प्राथमिक शाळेत शिक्षण घेणा-या अल्पसंख्यांक विद्यार्थ्यांना मोफत गणवेष वाटप योजना	निरंक	निरंक	निरंक
2	5वी ते 7 वी मध्ये शिक्षण घेणा-या अल्पसंख्यांक विद्यार्थ्यांच्या उपस्थितीकरिता पालकांना प्रोत्साहन भत्ता	निरंक	निरंक	निरंक
3	उच्च व्यवसायिक शिक्षण घेणा-या अल्पसंख्यांक विद्यार्थ्याकरिता शिष्यवृत्ती योजना	निरंक	निरंक	निरंक
4	निरंतर प्रशिक्षण योजना /तंत्र शिक्षण परिक्षा मंडळ/ मुक्त विद्यापीठ यांच्यामार्फत राबविण्यांत येणा-या अभ्यासक्रमांमध्ये शिक्षणघेणा-या अल्पसंख्यांक लाभार्थ्यांची संख्या	निरंक	निरंक	निरंक
5	राज्यातील अल्पसंख्यांक विद्यार्थ्यांना शासकीय औद्योगिकप्रशिक्षण संस्थांमधून अल्पमुदतीच्या व्यावसायिक प्रशिक्षणाकरिता अनुदानित लाभार्थ्यांची संख्या	निरंक	निरंक	निरंक
6	बेरोजगार अल्पसंख्यांक उमेदवारांना मॉल्समध्ये नोकरी उपलब्ध होण्याकरिता प्रशिक्षण घेणा-या लाभार्थ्यांची संख्या	निरंक	निरंक	निरंक
आधार :- 1) शिक्षणाधिकारी प्राथमिक जि.प. गोदिया. 2)सह संचालक,तंत्रशिक्षण प्रादेशिक कार्यालय, नागपूर. 3) जिल्हा व्यवसाय शिक्षण व प्रशिक्षण संस्था, भंडारा.				

विशेष सहाय्य

तक्ता क्र. 8.36
महसुल विभागाकडील सामाजिक सुरक्षायोजने अंतर्गत केलेले अर्थसहाय्य

जिल्हा – गोंदिया		(₹ लाखात)							संदर्भ वर्ष : 2016-17
अ. क्र.	तालुका	संजय गांधी निराधार योजना		श्रावण बाळ सेवा योजना		इंदिरा गांधी राष्ट्रीय वृध्दपकाळ योजना		राष्ट्रीय कुटुंब लाभ योजना	
		लाभार्थी संख्या	दिलेले अनुदान	लाभार्थी संख्या	दिलेले अनुदान	लाभार्थी संख्या	दिलेले अनुदान	लाभार्थी संख्या	दिलेले अनुदान
1	2	3	4	5	6	7	8	9	10
1	तिरोडा	3367	203.37	1138	240.55	3400	81.25	119	23.80
2	गोरेगांव	2255	12.99	5357	25.34	3707	7.41	79	15.80
3	गोंदिया	5544	1381.74	6065	338.32	3259	74.71	181	36.20
4	आमगांव	4300	132.00	1847	121.30	3760	150.40	111	22.20
5	सालेकसा	1396	83.05	1194	137.26	1188	28.09	35	7.00
6	स/ अर्जुनी	3001	207.43	4754	272.67	1853	43.71	94	14.60
7	अर्जुनी/ मोर.	1876	135.07	2174	156.52	4726	340.27	99	19.80
8	देवरी	2222	122.51	1203	114.41	1602	35.69	55	11.00
एकूण		23961	2278.16	23732	1406.37	23495	761.53	773	150.40

आधार–जिल्हाधिकारी कार्यालय, (संजय गांधी शाखा) गोंदिया

तक्ता क्र. 8.37
संजय गांधी निराधार अनुदानयोजने अंतर्गत केलेले अर्थसहाय्य

जिल्हा – गोंदिया		(₹ लाखात)											संदर्भ वर्ष : 2016-17
अ. क्र.	तालुका	65 वर्षाखालील निराधार व्यक्ती		अनाथ मुले		अपंग		निराधार विधवा		घटस्फोट झालेल्या निराधार महिला		अत्याचारीत व वेश्या व्यवसायातुन मुक्त झालेल्या महिला	
		लाभार्थी संख्या	दिलेले अनुदान	लाभार्थी संख्या	दिलेले अनुदान	लाभार्थी संख्या	दिलेले अनुदान	लाभार्थी संख्या	दिलेले अनुदान	लाभार्थी संख्या	दिलेले अनुदान	लाभार्थी संख्या	दिलेले अनुदान
1	2	3	4	5	6	7	8	9	10	11	12	13	14
1	तिरोडा	3003	181.38	12	0.73	25	1.51	322	19.45	5	0.30	0	0
2	गोरेगांव	221	1.27	18	0.10	450	2.59	1545	8.90	21	0.13	0	0
3	गोंदिया	1964	489.49	29	7.23	1424	354.91	2035	507.19	92	22.92	0	0
4	आमगांव	2150	66.00	13	0.40	811	24.90	848	26.03	478	14.67	0	0
5	सालेकसा	987	58.72	11	0.65	30	1.78	362	21.54	6	0.36	0	0
6	स/अर्जुनी	1375	95.04	40	2.76	669	46.24	798	55.16	119	8.23	0	0
7	अर्जु/मोर.	58	4.16	32	2.30	806	58.04	946	68.12	34	2.45	0	0
8	देवरी	1774	97.81	15	0.83	18	0.99	408	22.49	7	0.39	0	0
एकूण		11532	993.87	170	15.00	4233	490.96	7264	728.88	762	49.45	0	0

आधार – जिल्हाधिकारी कार्यालय, (संजय गांधी शाखा) गोंदिया

मदत व पुनर्वसन

तक्ता क्र. 8.38

पुनर्वसन प्रकल्पांची सद्य:स्थिती

जिल्हा – गोंदिया												संदर्भ वर्ष : 2016-17
अ. क्र.	प्रकल्पाचे नांव	पुनर्वसन अधिनिमां तर्गत अधिसुचना निर्गमित दिनांक	निश्चित केलेला स्लॅब	बाधित गांवे (संख्या)	बाधित क्षेत्र (हेक्टर)	जमिन वाटप		भूखंड वाटप			प्रकल्पग्रस्त	
						खातेदार (संख्या)	क्षेत्र (हेक्टर)	वसाहत (संख्या)	खातेदार (संख्या)	क्षेत्र (हेक्टर)	निर्गमित केलेले दाखले (संख्या)	नौकरी मिळालेली
1	2	3	4	5	6	7	8	9	10	11	12	13
1	कटंगी मध्यम प्रकल्प. गोरेगांव	16.4-1999	स्लॅब-3	0	599.49	0	0	0	0	0	0	0
2	कलपाथरी मध्यम प्रकल्प गोरेगांव	24.2 2000	स्लॅब-3	3	556.14	0	0	1	338	0	0	0
3	ओवारा लघु प्रकल्प देवरी	19.5 2000	स्लॅब-2	1	379.80	0	0	1	97	0	0	0
4	बेवारटोलालघु प्रकल्प सालेकसा	11.6 2001	स्लॅब-2	2	194.60	0	0	1	79	0	0	0
5	आसोली लघु प्रकल्प आमगांव	29.12. 2002	स्लॅब-2	1	321.3 2	0	0	0	0	0	0	0
6	भुराटोला लघु प्रकल्प तिरोडा	19.2 2009	0	0	31.69	0	0	0	0	0	0	0
आधार – उप जिल्हाधिकारी तथा प्रभारी अधिकारी (पुर्नवसन) , गोंदिया												
टिप :-1.संबंधित विभागाकडून स्तंभ 7 व 8 ची माहिती निरंक देण्यात आली. 2 .अ. क्र. 1 ,5 व 6 मध्ये गावठाण (गावतील आबादी जमीन, रस्ते, चरावू, कुरण ,खडकाळ जमीन,) बाधित होत नाही. परंतु त्या गावची शेतजमीन बाधित झालेली आहे.त्यामुळे संबंधित रकाना क्र. 9,10,11 समोरच्या रकान्यात शुन्य नोंद केलेली आहे. 3.सदर माहिती महाराष्ट्र शासनाच्या राजपत्रात प्रकाशित (गॅझेट) झालेली आहे.												

तक्ता क्र. 8.39

जिल्हयातील दुष्काळामुळे झालेली हानी व पुनर्वसन व्यवस्थापनांतर्गत दिलेले सहाय्य

जिल्हा – गोंदिया										संदर्भ वर्ष : 2016-17
अ. क्र.	तालुका	दुष्काळामुळे झालेली हानी				मदत व पुनर्वसनांतर्गत केलेले सहाय्य				
		पिकाचे झालेले नुकसान (आणेवारी)	दुष्काळामुळे मृतप्राणी (संख्या)	स्थलांतरी-तांची संख्या	इतर	रोजगार हमी योजनेतंर्गत पुरविलेला रोजगार (मनुष्यदिन)	दुष्काळ-ग्रस्त प्राण्यासाठी उभारलेल्या छावण्या	पिक आणेवारी नुसार दिलेली नुकसान भरपाई		कर्जमाफी दिलेल्या शेतक-यांची संख्या
								अर्थसहाय्य (₹)	बी - बियाने	
1	2	3	4	5	6	7	8	9	10	11
1	तिरोडा	0	निरंक	निरंक	निरंक	निरंक	निरंक	निरंक	निरंक	निरंक
2	गोरेगांव	0	निरंक	निरंक	निरंक	निरंक	निरंक	निरंक	निरंक	निरंक
3	गोंदिया	0	निरंक	निरंक	निरंक	निरंक	निरंक	निरंक	निरंक	निरंक
4	आमगांव	0	निरंक	निरंक	निरंक	निरंक	निरंक	निरंक	निरंक	निरंक
5	सालेकसा	0	निरंक	निरंक	निरंक	निरंक	निरंक	निरंक	निरंक	निरंक
6	स/ अर्जुनी	0	निरंक	निरंक	निरंक	निरंक	निरंक	निरंक	निरंक	निरंक
7	अर्जु/मोर.	0	निरंक	निरंक	निरंक	निरंक	निरंक	निरंक	निरंक	निरंक
8	देवरी	0	निरंक	निरंक	निरंक	निरंक	निरंक	निरंक	निरंक	निरंक
एकूण		**0**	**निरंक**	**निरंक**	**निरंक**	**निरंक**	**निरंक**	**निरंक**	**निरंक**	**निरंक**
आधार- आपत्ती व्यवस्थापन विभाग,जिल्हाधिकारी कार्यालय, गोंदिया.										
टिप- संबधीत विभागाकडून स्तंभ 4 ते 11 ची माहिती निरंक देण्यांत आली.										

तक्ता क्र 8.40

जिल्हयातील आपत्तीमुळे झालेली हानी व आपत्ती व्यवस्थापनांतर्गत दिलेले सहाय्य

जिल्हा – गोंदिया										संदर्भ वर्ष : 2016-17
अ.क्र.	आपत्तीचा प्रकार	आपत्तीमुळे झालेली हानी								आपत्ती व्यवस्थापना अंतर्गत वाटलेले सहाय्य (₹ लाखात)
		मनुष्य (संख्या)	प्राणी (संख्या)	कृषी (हेक्टर)	घरे (संख्या)	रस्ते लांबी कि.मी.	पूल (संख्या)	सार्वजनिक इमारती (संख्या)	इतर	
1	2	3	4	5	6	7	8	9	10	11
1	भूकंप	0	0	0	0	0	0	0	0	0
2	पूर	0	3	0	0	0	0	0	0	0
3	वादळ	1	0	0	6832	0	0	0	0	3.09
4	भूसखल्लन	0	0	0	0	0	0	0	0	0
5	गारपीठ	1	1	0	1088	0	0	0	0	36.30
6	इतर	13	71	0	425	0	0	0	0	30.88
आधार :- आपत्ती व्यवस्थापन विभाग, जिल्हाधिकारी कार्यालय, गोंदिया										
टिप:- अ. क. 6 इतर मधे विज कोसळणे, अतिवृष्टि, व आग इत्यादी मुळे झालेल्या हानीचा समावेश आहे.										

विविध विकास योजना

तक्ता क्र. 9.1

जिल्हयातील विविध योजनांतर्गत नियतव्यय व खर्चाचा आढावा

जिल्हा— गोंदिया						(₹ लाखात)
अ.क्र.	जिल्हा योजना	2015-16		2016-17		2017-18
		नियतव्यय	खर्च	नियतव्यय (सुधारीत)	खर्च	नियतव्यय (अस्थायी)
1	2	3	4	5	6	7
1	सर्व साधारण योजना	12432.2	12386.17	11838	11451.02	13568
2	अनुसूचित जाती उपयोजना	3501	2495.63	3865	3216.27	4314.57
3	आदिवासी उपयोजना	5863.07	5703.29	5945.95	5791.49	6162.08
4	आदिवासी उपयोजना क्षेत्राबाहेरील योजना	1528.56	1522.55	1584.51	1537.25	1641.8
5	डोंगरी विकास कार्यक्रम	निरंक	निरंक	निरंक	निरंक	निरंक
6	खासदारांचा स्थानिक विकास कार्यक्रम	500	153.88	750	332.78	750
7	आमदारांचा स्थानिक विकास कार्यक्रम	959.38	959.38	940.8	864.06	1000
आधार :- जिल्हा नियोजन अधिकारी, गोंदिया.						

तक्ता क्र.9.2

विविध विकास शीर्षाखाली झालेला योजनांतर्गत खर्च

जिल्हा —गोंदिया						संदर्भ वर्ष : 2016-17
अ. क्र.	विकास शीर्ष व उपशीर्ष	जिल्हा पातळीवरील योजनांवर झालेला खर्च (₹लाखात)				
		सर्वसाधारण	आदिवासी उपयोजना	आदिवासी उपयोजना क्षेत्राबाहेरील	अनुसूचित जाती उपयोजना	एकूण
1	2	3	4	5	6	7
1	**कृषी व संलग्न सेवा**					
	1.1 पीक संवर्धन	58.45	125.08	35.41	398	616.94
	1.2 फलोत्पादन	2	0	0	0	2
	1.3 मृद व जलसंधारण	167.59	26.62	23.2	2.96	220.37
	1.4 पशुसंवर्धन	341.94	35.99	11.01	226.66	615.6
	1.5 दुग्ध शाळा विकास	0	0	0	0	0
	1.6 मत्स्य व्यवसाय	2.2	5.67	0	0.25	8.12
	1.7 वने व वन्य जीवन	396.77	186.12	45.61	0	628.5
	1.8सामाजिक वनीकरण	0	0	0	0	0
	1.9 धान्य साठवण,गोदामे व पणन	0	0	0	0	0
	1.10 कृषि शिक्षण आणि संशोधन	0	0	0	0	0
	1.11 सहकार	100	0	0	15.51	115.51
एकूण (एक)		1068.95	379.48	115.23	643.38	2207.04
2	**ग्रामीण विकास**					
	2.1 एकात्मिक ग्रामीण विकास	743.28	1272.41	399.02	0	2414.71
	2.2 अवर्षण प्रवण क्षेत्र कार्यक्रम	0	0	0	0	0
	2.3 ग्रामीण रोजगार	0	0	0	0	0
	2.4 भू-सुधारणा	0	0	0	0	0
	2.5 रोजगार हमी योजना	0	0	0	0	0
	2.6 सामूहिक विकास	0	0	0	0	0
	2.7 ग्रामीण स्वच्छता कार्यक्रम	0	0	0	143.09	143.09
एकूण (दोन)		743.28	1272.41	399.02	143.09	2557.8

(पुढेचालू)...

तक्ता क्र. 9.2 (पुढे चालू)
विविध विकास शीर्षाखाली झालेला योजनांतर्गत खर्च

जिल्हा –गोंदिया						संदर्भ वर्ष : 2016-17
अ. क्र.	विकास शीर्ष व उपशीर्ष	जिल्हा पातळीवरील योजनांवर झालेला खर्च (₹लाखात)				
		सर्वसाधारण	आदिवासी उपयोजना	आदिवासी उपयोजना क्षेत्राबाहेरील	अनुसूचित जाती उपयोजना	एकूण
1	2	3	4	5	6	7
3	**पाटबंधारे व पूरनियंत्रण**					
	3.1 लघु पाटबंधारे (राज्य क्षेत्र)	7.2	0	0	0	7.2
	3.2 लघु पाटबंधारे (स्थानिक क्षेत्र)	457.46	125.08	35.41	0	617.95
	3.3 जलप्रदाय क्षेत्रविकास कार्य.	0	0	0	0	0
	3.4 मोठे व मध्यम पाटबंधारे	0	0	0	0	0
	3.5 पूरनियंत्रण	1616	0	0	0	1616
एकूण (तीन)		2080.66	125.08	35.41	0	2241.15
4	**उर्जा**					
	4.1 उर्जा विकास (नवीन)	299.96	166.78	12	150	628.74
	4.2 जलविद्युत उर्जा विकास (नवीन)	0	0	0	0	0
	4.3 अपारंपारिक उर्जा विकास	0	0	0	0	0
एकूण (चार)		299.96	166.78	12	150	628.74
5	**उद्योग व खाण**					
	5.1 ग्रामीण व लघु उद्योग	49.66	4.3	0.82	19.5	74.28
	5.2 मोठे व मध्यम उद्योग	0	0	0	0	0
एकूण (पाच)		49.66	4.3	0.82	19.5	74.28
6	**परिवहन**					
	6.1 बंदरे , दिपगृहे व नौकावहन	0	0	0	0	0
	6.2 रस्ते व पुल	0	0	0	0	0
	6.3 रस्ते व वाहतुक	1514.72	180.19	35.88	0	1730.79
	6.4देशांतर्गत जल वाहतुक	0	0	0	0	0
	6.5 शहरी लोहमार्ग व मेट्रो वाहतुक (नवीन)	0	0	0	0	0
	6.6 हवाई वाहतुक	0	0	0	0	0
एकूण (सहा)		1514.72	180.19	35.88	0	1730.79
7	**सामान्य आर्थिक सेवा**					
	7.1 तिर्थक्षेत्र विकास (नवीन)	165.94	0	0	0	165.94
	7.2 पर्यटन विकास (नवीन)	269.94	0	0	0	269.94
	7.3 प्रादेशिक ग्रामीण बँकेचा विकास (नवीन)	0	0	0	0	0
एकूण (सात)		435.88	0	0	0	435.88

(पुढे चालू)...

तक्ता क्र.9.2 (पुढे चालू)
विविध विकास शीर्षाखाली झालेला योजनांतर्गत खर्च

जिल्हा –गोंदिया						संदर्भ वर्ष : 2016-17
अ. क्र.	विकास शीर्ष व उपशीर्ष	जिल्हा पातळीवरील योजनांवर झालेला खर्च (₹लाखात)				
		सर्वसाधारण	आदिवासी उपयोजना	आदिवासी उपयोजना क्षेत्राबाहेरील	अनुसूचित जाती उपयोजना	एकूण
1	2	3	4	5	6	7
8	**सामाजिक सामुहिक सेवा**					
	8.1 सामान्य शिक्षण	561.82	0	0	7.7	569.52
	8.2 तंत्र शिक्षण	1.56	0	0	0	1.56
	8.3 वैद्यकीय शिक्षण	0	0	0	0	0
	8.4 उच्च शिक्षण (नवीन)	0	0	0	0	0
	8.5 उच्च शिक्षण (कला) (नवीन)	0	0	0	0	0
	8.6 व्यावसायीक शिक्षण	128.82	0	0	0	128.82
	8.7 आदिवासींचे शिक्षण (नवीन)	0	0	0	0	0
	8.8मागासवर्गीयांसाठी शिक्षण (नवीन)	0	0	0	0	0
	8.9 लोक वाचनालय (नवीन)	15	0	0	0	15
	8.10 कला व संस्कृती	0	0	0	0	0
	8.11 क्रिडा व युवक कल्याण	150	56.5	6	221	433.5
	8.12 मागास वर्गीयांचे कल्याण	34	1898.79	691.26	1321.46	3945.51
	8.13 आदिवासींचे कल्याण (नवीन)	0	0	0	0	0
	8.14अल्पसंख्याकांचे कल्याण (नवीन)	0	0	0	0	0
	8.15 दुर्बल घटकांचे कल्याण (नवीन)	0	0	0	0	0
	8.16 महिला व बालकल्याण (नवीन)	95.06	20.02	4.99	50	170.07
	8.17 पोषण	0	330	0	0	330
	8.18 कामगार व कामगारकल्याण	0	99.69	4.81	0	104.5
	8.19 सामाजिक सुरक्षा व विमा (नवीन)	0	0	0	0	0
	8.20 रोजगार व स्वयंरोजगार	0	0	0	0	0
	8.21 सार्वजनिक आरोग्य	1163.81	1010.95	172.81	0	2347.57
	8.22 पाणी पुरवठा व स्वच्छता	1500.86	163.91	35.41	53.94	1754.12
	8.23 गृहनिर्माण	0	0	0	0	0
	8.24 नगर विकास	982.36	0	0	578.42	1560.78
	8.25 आमदाराचा स्थानिक विकास	0	0	0	0	0
एकूण (आठ)		4633.29	3579.86	915.28	2232.52	11360.95

(पुढेचालू)...

तक्ता क्र.9.2 (पुढे चालू)

विविध विकास शीर्षाखाली झालेला योजनांतर्गत खर्च

जिल्हा –गोंदिया						संदर्भ वर्ष : 2016-17
अ. क्र.	विकासशीर्ष व उपशीर्ष	जिल्हापातळीवरील योजनांवर झालेला खर्च (₹लाखात)				
		सर्वसाधारण	आदिवासी उपयोजना	आदिवासी उपयोजना क्षेत्राबाहेरील	अनुसूचित जाती उपयोजना	एकूण
1	2	3	4	5	6	7
9	**सामान्य सेवा**					
	9.1 प्रशासन व सांख्यिकी संनियंत्रण	489.19	83.39	23.61	0	596.19
	9.2 कायदा व अंमलबजावणी प्रशासन	0	0	0	0	0
	9.3 तुरूंग व सुधार सेवा(नवीन)	0	0	0	0	0
	9.4 आपत्कालीन व्यवस्थापन (नवीन)	0	0	0	0	0
	9.5 सार्वजनिक कार्यालयव पायाभूत सुविधा (नवीन)	117.63	0	0	0	117.63
	9.6 कर्मचारी प्रशिक्षण कार्यक्रम (नवीन)	0	0	0	0	0
	9.7 कर्मचारी गृहनिर्माण (नवीन)	0	0	0	0	0
	9.8 ई-गव्हर्नन्स (नवीन)	0	0	0	0	0
	9.9 लेखन सामग्री व छपाई (नवीन)	0	0	0	0	0
	9.10 माहिती व प्रसिध्दी	17.8	0	0	27.78	45.58
एकूण (नऊ)		624.62	83.39	23.61	27.78	759.4
एकूण (एक ते नऊ)		11451.02	5791.49	1537.25	3216.27	21996.03
आधार - जिल्हा नियोजन अधिकारी, गोंदिया						

तक्ता क्र. 9.3
वीस कलमी कार्यक्रमाची भौतिक प्रगती

जिल्हा –गोंदिया				संदर्भ वर्ष : 2016-17
अ.क्र	**बाब**	**परिमाण**	**उद्दीष्ट**	**साध्य**
1	2	3	4	5
1	अ) स्वर्ण जयंती ग्राम स्वरोजगार योजना	लाभार्थी संख्या	उ.ना.	उ.ना.
	ब) संपुर्ण ग्रामीण रोजगार योजना	मनुष्य दिवस लाखात	उ.ना.	उ.ना.
	क) लघु उद्योगांना प्रोत्साहन	उद्योग संख्या	उ.ना.	उ.ना.
2	अतिरिक्त जमिनीचे वाटप	हेक्टर	उ.ना.	उ.ना.
3	पिण्यासाठी स्वच्छ पाणी	गांव/वाडया	उ.ना.	उ.ना.
4	अ)सर्वांसाठी आरोग्य (मुलांसाठी रोगप्रतिबंधक लस टोचणे)		उ.ना.	उ.ना.
	1. गोवर लस	संख्या	उ.ना.	उ.ना.
	2. डि.टी.पी.	संख्या	उ.ना.	उ.ना.
	3. पोलीओ	संख्या	उ.ना.	उ.ना.
	4. बीसीजी	संख्या	उ.ना.	उ.ना.
	ब) कुटूंब नियोजन शस्त्रक्रिया	संख्या	उ.ना.	उ.ना.
	क) सममूल्य शस्त्रक्रिया		उ.ना.	उ.ना.
	1.आय.यु.डी. (तांबी)	संख्या	उ.ना.	उ.ना.
	2.ओ.पी.ओ.	संख्या	उ.ना.	उ.ना.
	3. सी.सी. युझर्स (निरोध)	संख्या	उ.ना.	उ.ना.
5	अ) अनु.जातींच्या कुटुंबांना सहाय्य		उ.ना.	उ.ना.
	1.दारिद्रय रेषेवर आणण्यासाठी अनु.जाती वनवबौध्द शेतक-यांना अर्थसहाय्य	संख्या	उ.ना.	उ.ना.
	2.महात्मा फुले विकास महामंडळ योजना अनुदान/ बिजभांडवल योजना	संख्या	उ.ना.	उ.ना.
	3. अण्णाभाऊ साठे विकास महामंडळ प्रशिक्षण योजना/बीजभांडवल/अनुदानभेट	संख्या	उ.ना.	उ.ना.
	4. जिल्हा उद्योग केंन्द्र सुशिक्षित बेरोजगारांना बीजभांडवल/उद्योजकता प्रशिक्षण कार्यक्रम	संख्या	उ.ना.	उ.ना.
	5. खादि ग्रामोद्योग मंडळ ग्रामीण कारागीरांना 50 टक्के अनुदान व कर्ज	संख्या	उ.ना.	उ.ना.
	6.सुवर्ण जयंती ग्राम स्वरोजगार योजना	ला. संख्या	उ.ना.	उ.ना.
	ब) अनु.जमातींच्या कुटुंबांना सहाय्य	लाभार्थी संख्या	उ.ना.	उ.ना.
	1. आदिवासी शेतकरी कुटूंबांना दारिद्रय रेषेवर आणण्यासाठी कृषि निविष्ठा वाटप	लाभार्थी संख्या	उ.ना.	उ.ना.
	2. तलंगाचे गट वाटप	लाभार्थी संख्या	उ.ना.	उ.ना.
	3.मासेमारी साधनांच्या खरेदीसाठी अर्थसहाय्य (नायलॉन सुत/जाळे)	लाभार्थी संख्या	उ.ना.	उ.ना.
	4.सुशिक्षित बेरोजगारांना बीज भांडवल	लाभार्थी संख्या	उ.ना.	उ.ना.
	5. विद्युतपंप पुरविणे	लाभार्थी संख्या	उ.ना.	उ.ना.
	6. तेल इंजिनांचा पुरवठा (राज्यस्तर)	लाभार्थी संख्या	उ.ना.	उ.ना.
	7. घराची गवती छपरे बदलून मंगलोरी कौले/जीआयसीट पत्रे बसविणे	लाभार्थी संख्या	उ.ना.	उ.ना.
	8. स्वर्ण जयंती ग्राम स्वरोजगार योजना	लाभार्थी संख्या	उ.ना.	उ.ना.
	9. केंन्द्रवर्ती अर्थ संकल्प (न्यु.ब) राज्ययोजना	संख्या	उ.ना.	उ.ना.
6	इंदिरा आवास योजना (घरकुल)	घरकुल	उ.ना.	उ.ना.
7	अत्यल्प उत्पन्नगटगृह निर्माण योजना	सदनिका	उ.ना.	उ.ना.
8	राष्ट्रीय गलिच्छ वस्ती सुधारणा कार्यक्रम	लोकसंख्या	उ.ना.	उ.ना.
9	सामाजिक वनीकरण (नवीन धोरण) झाडे लावणे	रोपे संख्या लाखात	उ.ना.	उ.ना.
	सामाजिक वनीकरण सामुहिक क्षेत्रावर वृक्ष लागवड	हेक्टर	उ.ना.	उ.ना.
10	ग्रामीण विद्युतीकरण (पंप संचाचे विद्युतीकरण)	संख्या	उ.ना.	उ.ना.
आधार - जिल्हा नियोजन अधिकारी, गोंदिया				
टिप:- 2016-17 चे उद्दीष्ट शासनाकडून प्राप्त न झाल्यामुळे माहिती उ. ना. देण्यांत येत आहे				

तक्ता क्र. 9.4

खासदार स्थानिक क्षेत्र विकास कार्यक्रम (लोकसभा मतदार संघ/ राज्यसभा सदस्य)

जिल्हा – गोंदिया

(I) 15 वी लोकसभा (2009-10 ते 2013-14 अखेर) **(₹लाखात)**

अ.क्र.	लोकसभा मतदार संघ	प्रवर्ग	एकूण प्राप्त निधी	मंजुर कामे	मंजुर कामांची रक्कम	पुर्ण झालेली कामे	प्रगती पथावरील कामे	सुरू न झालेली कामे	प्रत्यक्ष झालेला खर्च
1	2	3	4	5	6	7	8	9	10
1	गडचिरोली - चिमुर	अ.जा.		2	15.00	2	0	0	15
		अ.ज.		0	0	0	0	0	0
		इतर	330.48	61	310.71	61	0	0	293.57
		एकूण	330.48	63	325.71	63	0	0	308.57
2	भंडारा-गोंदिया	अ.जा.		50	130.35	47	3	0	125.30
		अ.ज.		9	15.00	9	0	0	14.45
		इतर	900	336	731.86	300	36	0	610.83
		एकूण	900	395	877.21	356	39	0	750.58
एकूण लोकसभा मतदार संघ		**अ.जा**		50	130.35	47	3	0	125.30
		अ.ज.		9	15.00	9	0	0	14.45
		इतर	1230.48	399	1057.57	363	36	0	919.4
		एकूण	1230.48	458	1202.92	419	39	0	1059.15

खासदार स्थानिक क्षेत्र विकास कार्यक्रम (लोकसभा मतदार संघ/ राज्यसभा सदस्य)

जिल्हा – गोंदिया

(II)16 वी लोकसभा :- 2014-15 ते 2016-17 अखेर **(₹लाखात)**

अ.क्र.	लोकसभा मतदार संघ	प्रवर्ग	एकूण प्राप्त निधी	मंजुर कामे	मंजुर कामांची रक्कम	पुर्ण झालेली कामे	प्रगती पथावरील कामे	सुरू न झालेली कामे	प्रत्यक्ष झालेला खर्च
1	2	3	11	12	13	14	15	16	17
1	गडचिरोली - चिमुर	अ.जा.	0	0	0	0	0	0	0
		अ.ज.	0	0	0	0	0	0	0
		इतर	96.10	60	187.84	29	31	0	93.39
		एकूण	96.10	60	187.84	29	31	0	93.39
2	भंडारा-गोंदिया	अ.जा.	0	0	0	0	0	0	0
		अ.ज.	0	0	0	0	0	0	0
		इतर	203.35	91	399.83	50	41	0	194.40
		एकूण	203.35	91	399.83	50	41	0	194.40
एकूण लोकसभा मतदार संघ		**अ.जा.**	0	0	0	0	0	0	0
		अ.ज.	0	0	0	0	0	0	0
		इतर	299.45	151	587.67	79	72	0	287.79
		एकूण	299.455	151	587.67	79	72	0	287.79

आधार - जिल्हा नियोजन अधिकारी, गोंदिया

तक्ता क्र. 9.4 (पुढे चालू)

खासदार स्थानिक क्षेत्र विकास कार्यक्रम(लोकसभा मतदार संघ/ राज्यसभा सदस्य)

जिल्हा – गोंदिया

(I) राज्यसभा – (2014-15 ते 2015-16) **(₹ लाखात)**

अ.क्र.	राज्यसभा सदस्याचे नांव (राज्यसभेवर सध्या असलेले सदस्य)	प्रवर्ग	एकूण प्राप्त निधी	मंजुर कामे	मंजुर कामांची रक्कम	पुर्ण झालेली कामे	प्रगती पथावरील कामे	सुरू न झालेली कामे	प्रत्यक्ष झालेला खर्च (₹लाखात)
1	2	3	18	19	20	21	22	23	24
1	मा. प्रफुल पटेल	अ.जा.	0	0	0	0	0	0	0
		अ.ज.	0	0	0	0	0	0	0
		इतर	250	167	418.71	92	50	25	210.19
		एकूण	250	167	418.71	92	50	25	210.19
एकूण राज्यसभा सदस्य (राज्यसभेवर सध्या असलेले सदस्य)		**अ.जा.**	0	0	0	0	0	0	0
		अ.ज.	0	0	0	0	0	0	0
		इतर	250	167	418.71	92	50	25	210.19
		एकूण	250	167	418.71	92	50	25	210.19

खासदार स्थानिक क्षेत्र विकास कार्यक्रम (लोकसभा मतदार संघ/ राज्यसभा सदस्य)

जिल्हा – गोंदिया

(II) राज्यसभा – अहवाल वर्ष (2016-17) **(₹लाखात)**

अ.क्र.	राज्यसभा सदस्याचे नांव (राज्यसभेवर सध्या असलेले सदस्य)	प्रवर्ग	एकूण प्राप्त निधी	मंजुर कामे	मंजुर कामांची रक्कम	पुर्ण झालेली कामे	प्रगती पथावरील कामे	सुरू न झालेली कामे	प्रत्यक्ष झालेला खर्च (₹ लाखात)
1	2	3	25	26	27	28	29	30	31
1	मा. प्रफुल पटेल	अ.जा.	0	0	0	0	0	0	0
		अ.ज.	0	0	0	0	0	0	0
		इतर	259.14	62	152.50	15	0	47	44.99
		एकूण	259.14	62	152.50	15	0	47	44.99
एकूण राज्यसभा सदस्य (राज्यसभेवर सध्या असलेले सदस्य)		**अ.जा.**	0	0	0	0	0	0	0
		अ.ज.	0	0	0	0	0	0	0
		इतर	259.14	62	152.5	15	0	47	44.99
		एकूण	259.14	62	152.5	15	0	47	44.99

आधार :- जिल्हा नियोजन अधिकारी, गोंदिया

तक्ता क्र. 9.5

आमदार स्थानिक विकास कार्यक्रम (विधानसभा मतदार संघ)

जिल्हा –गोंदिया									संदर्भ वर्ष : 2016-17
(₹लाखात)									
अ. क्र.	विधानसभा मतदार संघ	शासनाकडुन /इतर जिल्हयांकडून प्राप्त निधी	जिल्हयांतर्गत मंजूर कामांची संख्या	प्रशासकीय मंजूरीची रक्कम	वितरीत निधी (जुन्या कामावरील वितरीत निधीसह)	एकूण खर्च	कामांची प्रगती (संख्या)		
							पूर्ण	अपूर्ण	सुरू न झालेली
1	2	3	4	5	6	7	8	9	10
1	गोंदिया	200	95	213.71	185.12	185.12	0	5	90
2	तिरोडा	200	40	138.28	160.34	160.34	14	5	21
3	आमगांव	200	74	160.62	198.05	198.05	42	10	22
4	अ/मोर.	200	52	145.83	195.50	195.50	12	7	33
एकूण		800	261	658.44	739.01	739.01	68	27	166
आधार - जिल्हा नियोजन अधिकारी,गोंदिया									

तक्ता क्र. 9.6

आमदार स्थानिक विकास कार्यक्रम (विधान परिषद सदस्य)

जिल्हा –गोंदिया										संदर्भ वर्ष : 2016-17	
										(₹लाखात)	
अ. क्र.	विधानपरिषद सदस्याचे नांव	शासना कडुन /इतर जिल्हयां कडून प्राप्त निधी	जिल्हयातील कामाकरीता उपलब्ध निधी	जिल्हया बाहेरील कामांकरी ता वर्ग केलेला निधी	जिल्हयां तर्गत मंजूर कामांची संख्या	प्रशासकी य मंजूरीची रक्कम	वितरीत निधी (जुन्या कामावरील वितरीत निधीसह)	एकूण खर्च	कामांची प्रगती (संख्या)		
									पूर्ण	अपूर्ण	सुरू न झालेली
1	2	3	4	5	6	7	8	9	10	11	12
1	श्री राजेंद्र जैन	200	133.3	50	24	105.40	118.19	118.19	13	10	1
2	श्री अनिल सोले	2.50	2.50	0	5	2.50	2.50	2.5	5	0	0
3	श्री ना. गो. गाणार	5.00	5.00	0	7	4.36	4.36	4.36	7	0	0
4	श्री परीणय फुके	0	0	0	0	0	0	0	0	0	0
एकूण		207.5	140.8	50	36	112.26	125.05	125.05	25	10	1
आधार - जिल्हा नियोजन अधिकारी,गोंदिया											

महाराष्ट्र
ग्रामीण रोजगार
हमी योजना

तक्ता क्र. 9.7

महाराष्ट्र ग्रामीण रोजगार हमी योजना

जिल्हा— गोंदिया		(₹लाखात)					संदर्भ वर्ष : 2016-17
अ. क्र.	बाब	कामाचा प्रकार					
		सिंचन	रस्ते	कृषि	वनीकरण	इतर	एकूण
1	2	3	4	5	6	7	8
1	नियोजित कामांची संख्या	18549	3726	18548	55646	18549	115018
2	मंजूर केलेल्या कामांची संख्या	2020	3053	1783	3555	26045	36456
3	सुरु केलेल्या कामांची संख्या	1918	3015	1772	3514	2431	12650
4	पूर्ण केलेल्या कामांची संख्या	5613	429	848	1100	2600	10590
5	मध्येच बंद केलेल्या कामांची संख्या	0	0	0	0	0	0
6	कामांसाठी केलेली तरतूद	2059.16	18531.48	20519.00	61773.50	20591.00	123474.14
7	कामांवर झालेला एकूण खर्च	8155.10	3354.60	1210.20	1938.65	810.49	15469.06
8	रोजगार निर्मिती (मनुष्य दिवस लाखात)	47.94	17.13	2.34	6.10	0.03	73.54
आधार - जिल्हाधिकारी कार्यालय, (रो.ह.यो.शाखा) गोंदिया.							

तक्ता क्र. 9.8

महाराष्ट्र ग्रामीण रोजगार हमी योजनेखाली घेतलेली कामे, त्यावरील रोजगार व खर्च

जिल्हा — गोंदिया					संदर्भ वर्ष : 2016-17
अ. क्र.	महिना	खर्च (₹लाखात)		मनुष्य दिवस (लाखात)	रोजगार हमी योजने खालील कामांची संख्या
		महिन्यातील	आर्थिक वर्षाच्या आरंभापासून		
1	2	3	4	5	6
1	एप्रिल-2016	1024.12	1024.12	13.16	1461
2	मे-2016	2858.50	3882.62	35.70	1578
3	जून-2016	4478.43	8361.05	49.72	1120
4	जुलै-2016	2330.84	10691.89	51.03	950
5	ऑगस्ट-2016	400.68	11092.57	51.88	852
6	सप्टें-2016	314.81	11407.38	52.70	499
7	ऑक्टो-2016	921.73	12329.11	53.45	614
8	नोव्हें-2016	146.38	12475.49	53.99	534
9	डिसें-2016	148.85	12624.34	55.50	606
10	जाने-2017	358.11	12982.45	61.23	867
11	फेब्रु-2017	1098.72	14081.17	67.25	1244
12	मार्च-2017	1387.89	15469.06	73.54	2325
आधार - जिल्हाधिकारी कार्यालय, (रो.ह.यो.शाखा) गोंदिया.					
टिप :- रकाना क्र. 4 व 5 ची माहीती cumulative आहे.					

तक्ता क्र. 9.9

महाराष्ट्र ग्रामीण रोजगार हमी योजनेखाली घेण्यात आलेली प्रकारानुसार कामे व त्यावरील खर्च

जिल्हा –गोंदिया		(₹लाखात)				संदर्भ वर्ष : 2016-17	
अ.क्र.	तालुका	कामाचा प्रकार					
		ग्रामीण बारमाही जोडरस्ते		पूरनियंत्रण व पूरसंरक्षण		जलसंधारण व जलसंवर्धन / जलभरणा	
		पुर्ण झालेल्या कामांची संख्या	वर्षात झालेला खर्च	पूर्ण झालेल्या कामांची संख्या	वर्षात झालेला खर्च	पुर्ण झालेल्या कामांची संख्या	वर्षात झालेला खर्च
1	2	3	4	5	6	7	8
1	तिरोडा	270	650.47	37	324.81	48	12.38
2	गोरेगांव	76	548.53	2	88.75	14	263.17
3	गोंदिया	0	555.57	7	504.14	42	293.02
4	आमगांव	0	261.99	13	409.13	15	330.23
5	सालेकसा	12	365.01	0	2.67	11	360.36
6	स/ अर्जुनी	7	152.57	0	0	31	835.20
7	अर्जुनी/ मोर.	56	833.69	0	0	68	1032.83
8	देवरी	8	446.03	11	787.90	21	754.18
एकूण		429	3813.86	70	2117.40	250	3881.37

तक्ता क्र. 9.9 (पुढे चालू)

महाराष्ट्र ग्रामीण रोजगार हमी योजनेखाली घेण्यात आलेली प्रकारानुसार कामे व त्यावरील खर्च

अ.क्र.	तालुका	कामाचा प्रकार					
		दुष्काळ प्रतिबंधक कामे		लघु व सुक्ष्म जलसिंचन		अनु. जाती/जमाती व नवीन भुधारकांना सिंचन सुविधा	
		पुर्ण झालेल्या कामांची संख्या	वर्षात झालेला खर्च	पूर्ण झालेल्या कामांची संख्या	वर्षात झालेला खर्च	पुर्ण झालेल्या कामांची संख्या	वर्षात झालेला खर्च
1	2	9	10	11	12	13	14
1	तिरोडा	306	127.70	2	110.70	877	67.97
2	गोरेगांव	116	117.70	0	0	887	82.25
3	गोंदिया	43	288.00	0	0	1232	125.60
4	आमगांव	109	124.50	0	0	122	140.50
5	सालेकसा	21	79.07	0	4.95	1046	35.33
6	स/ अर्जुनी	12	120.00	0	0	960	47.57
7	अर्जुनी/ मोर.	122	205.00	0	1.53	18	150.20
8	देवरी	301	199.70	0	0	13	207.50
एकूण		1030	1261.67	2	117.18	5155	856.92

तक्ता क्र. 9.9 (पुढे चालू)

महाराष्ट्र ग्रामीण रोजगार हमी योजनेखाली घेण्यात आलेली प्रकारानुसार कामे व त्यावरील खर्च

जिल्हा –गोंदिया		(₹लाखात)						संदर्भ वर्ष : 2016-17	
अ.क्र.	तालुका	कामाचा प्रकार							
		पारंपारिक जल स्त्रोतांचे नुतनीकरण		भूविकास /शेती विकास		केंद्रशासनाने अधिसूचित केलेली मान्यता प्राप्त इतर कामे		एकूण	
		पुर्ण झालेल्या कामाची संख्या	वर्षात झालेला खर्च	पूर्ण झालेल्या कामाची संख्या	वर्षात झालेला खर्च	पुर्ण झालेल्या कामाची संख्या	वर्षात झालेला खर्च	पुर्ण झालेल्या कामाची संख्या	वर्षात झालेला खर्च
1	2	15	16	17	18	19	20	21	22
1	तिरोडा	36	122.40	0	17.39	155	103.90	1731	1537.72
2	गोरेगांव	26	359.20	417	124.9	759	196.60	2297	1781.10
3	गोंदिया	13	328.5	65	58.18	1278	139.5	2680	2292.51
4	आमगांव	17	118.54	164	42.18	98	112.30	538	1539.37
5	सालेकसा	26	636.30	113	71.17	31	109.52	1260	1664.38
6	स/ अर्जुनी	0	12.11	55	31.13	155	104.40	1220	1302.98
7	अर्जुनी/ मोर.	1	17.15	16	14.89	42	63.36	323	2318.65
8	देवरी	87	526.80	18	95.89	82	14.35	541	3032.35
एकूण		206	2121.0	848	455.73	2600	843.93	10590	15469.06
आधार - जिल्हाधिकारी कार्यालय, (रो.ह.यो.शाखा) गोंदिया.									

न्याय व प्रशासन

तक्ता क्र. 10.1

पोलिस अधिकारी/कर्मचा-यांची संख्या

जिल्हा – गोंदिया			संदर्भ वर्ष :2016-17
अ. क्र.	पदनाम	संख्या	
		एकूण संख्या	पैकी महिलांची संख्या
1	2	3	4
1	पोलिस अधिकारी/ कर्मचा-यांची संख्या		
	1.1 पोलिस उप महानिरीक्षक	0	0
	1.2 पोलिस आयुक्त	0	0
	1.3 पोलिस उप आयुक्त	0	0
	1.4 पोलिस सहायक आयुक्त	0	0
	1.5 पोलिस अधीक्षक	1	0
	1.6 अपर पोलिस अधीक्षक	1	0
	1.7 पोलिस उप अधीक्षक	6	1
	1.8 पोलिस निरीक्षक	23	0
	1.9 सहायक पोलिस निरीक्षक	46	2
	1.10 पोलिस उप निरीक्षक	75	4
	1.11 अ) पोलिस जमादार	126	3
	ब) पोलिस हवालदार	461	5
	1.12 पोलिस शिपाई / पोलिस नाईक	1764	356
	1.13 इतर	131	14
	एकूण पोलिस अधिकारी/ कर्मचारी संख्या	2634	385
2	पोलिस ठाणे	16	0
3	आउट पोस्ट	15	0
4	पोलिस चौकी	6	0
5	लॉकअप्स	14	0
6	पोलिस ठाणे, आउट पोस्ट व सब पोस्ट आदींची सोय असलेली गावे व शहरे	31	0
7	होमगार्डसची संख्या	412	55
आधार - 1. जिल्हा पोलिस अधीक्षक,गोंदिया.2.जिल्हा समादेशक होमगार्ड, गोंदिया			

तक्ता क्र. 10.2

जिल्ह्यात कार्यरत विविध न्यायालये,त्यामधील न्यायाधीशांची संख्या व निकालात काढलेली प्रकरणे

जिल्हा – गोंदिया									संदर्भ वर्ष : 2016-17
अ. क्र.	न्यायालये	कार्यरत न्यायालये संख्या	न्यायाधीशांची संख्या		एकूण प्रकरणे	मूळ		अपील	
			मंजूर पदे	भरलेली पदे		नियमित	संकीर्ण	नियमित	संकीर्ण
1	2	3	4	5	6	7	8	9	10
1	दिवाणी न्यायालय	20	20	20	1295	715	473	78	29
2	फौजदारी न्यायालय	3	3	3	6214	3976	2106	41	91
3	लोक न्यायालय	0	0	0	1019	32	52	288	647
4	कामगार न्यायालय	1	1	1	216	160	56	0	0
5	औद्योगिक न्यायालय	1	1	1	407	188	63	154	2
6	कौटुंबिक न्यायालय	0	0	0	0	0	0	0	0
7	जिल्हा दंडाधिकारी तथा कार्यकारी दंडाधिकारी	15	30	30	635	0	635	0	0
8	ग्राहक मंच	1	3	1	355	168	114	0	73
आधार -1) प्रमुख, जिल्हा व सत्र न्यायाधिश ,गोंदिया. 2) सदस्य सचिव, जिल्हा विधी सेवा प्राधिकरण, गोंदिया. 3)न्यायाधिश, कामगार न्यायालय, गोंदिया. 4)न्यायाधिश, औद्यागिक न्यायालय,भंडारा .5) जिल्हा दंडाधिकारी व कार्यकारी दंडाधिकारी, गोंदिया.6)प्रबंधक ,जिल्हा ग्राहक मंच, गोंदिया									

माहिती व जनसंपर्क

तक्ता क्र. 10.3

जिल्हयातील प्रकाशित झालेली वर्तमानपत्रे व नियतकालिके

जिल्हा – गोंदिया							संदर्भ वर्ष : 2016-17
अ.क्र.	तालुका	दैनिक वर्तमान पत्रे आणि नियतकालिके					
		दैनिक	साप्ताहिक	पाक्षिक	मासिक	त्रेमासिक	वार्षिक
1	2	3	4	5	6	7	8
1	तिरोडा	0	1	0	0	0	0
2	गोरेगांव	0	0	0	0	0	0
3	गोंदिया	9	13	0	0	0	0
4	आमगांव	0	0	0	0	0	0
5	सालेकसा	0	0	0	0	0	0
6	स/ अर्जुनी	0	2	0	0	0	0
7	अर्जुनी/ मोर	0	0	0	0	0	0
8	देवरी	0	0	0	0	0	0
एकूण		9	16	0	0	0	0
आधार - जिल्हा माहिती अधिकारी ,गोंदिया							

तक्ता क्र 10.4

चित्रपटगृहे, व्ही.डी.ओ. केंद्र आणि केबलधारक यांची आकडेवारी

जिल्हा –गोंदिया										संदर्भ वर्ष : 2016-17
अ.क्र.	तालुका	कायमस्वरुपी चित्रपटगृहे		फिरती चित्रपटगृहे		व्हीडीओ केंद्रे		केबलधारक		वसूल केलेला करमणूक कर (₹ हजारात)
		संख्या	प्रत्येक खेळासाठी असलेली आसन क्षमता	संख्या	प्रत्येक खेळासाठी असलेली आसन क्षमता	संख्या	प्रत्येक खेळासाठी असलेली आसन क्षमता	केबल चालक संख्या	केबल ग्राहक संख्या	
1	2	3	4	5	6	7	8	9	10	11
1	तिरोडा	1	335	0	0	0	0	6	1170	219.69
2	गोरेगांव	0	0	0	0	0	0	8	795	188.75
3	गोंदिया	3	1645	0	0	1	75	17	4743	4760.18
4	आमगांव	1	581	0	0	0	0	7	1960	406.23
5	सालेकसा	0	0	0	0	0	0	4	616	127.21
6	स/ अर्जुनी	0	0	0	0	0	0	3	235	95.82
7	अर्जुनी/ मोर.	0	0	0	0	0	0	4	534	206.34
8	देवरी	1	600	0	0	0	0	2	557	206.56
एकूण		6	3161	0	0	1	75	51	10610	6210.78
आधार- जिल्हाधिकारी कार्यालय, (करमणूक शाखा) गोंदिया										

निवडणूकीबाबत

तक्ता क्र.10.5

लोकसभा व विधानसभा निवडणूकीबाबतची आकडेवारी

जिल्हा — गोंदिया						संदर्भ वर्ष : 2014
अ.क्र.	मतदार संघाचे नाव	एकूण मतदारांची संख्या	मतदान केलेल्या मतदारांची संख्या			मतदानाची
			पुरूष	स्त्रिया	एकूण	टक्केवारी
1	2	3	4	5	6	7
लोकसभा निवडणूक :						
1	11-भंडारा- गोंदिया	1655812	615597	580694	1196291	72.2
लोकसभा एकूण		1655812	615597	580694	1196291	72.2
2.	12- गडचिरोली - चिमूर	246105	81565	83120	164685	66.9
लोकसभा एकूण		246105	81565	83120	164685	66.9
विधानसभा निवडणूक :						
1	63 - अर्जुनी/ मोरगांव	238796	86877	84627	171504	71.8
2	64 - तिरोडा	239297	83867	84306	168173	70.3
3	65 - गोदिया	294399	98264	97588	195852	66.5
4	66 - आमगांव	252649	87204	89078	176282	69.8
विधानसभा एकूण		1025141	356212	355599	711811	69.4

पक्षनिहाय मिळालेली मते — **संदर्भ वर्ष** - 2014

अ.क्र.	मतदारसंघाचे नाव	कॉग्रेस आय	राष्ट्रवादी कॉग्रेस पार्टी	भा.ज.प.	शिवसेना	म.न.से.	बहुजन समाज पार्टी	अपक्ष	इतर पक्ष
1	2	8	9	10	11	12	13	14	15
लोकसभा निवडणूक :									
1	11-भंडारा- गोंदिया	0	456875	606129	0	0	50958	62310	20019
लोकसभा एकूण		0	456875	606129	0	0	50958	62310	20019
2	12- गडचिरोली -चिमूर	59851	0	85913	0	0	7176	773	10970
लोकसभा एकूण		59851	0	85913	0	0	7176	773	10970
विधानसभा निवडणूक :									
1	63 - अर्जुनी/ मोर	34106	31893	64401	15336	0	10254	13312	2202
2	64 - तिरोडा	18176	31147	54160	11978	0	5394	44905	2413
3	65 - गोदिया	62701	33150	51943	20876	0	15725	8716	2741
4	66 - आमगांव	44295	35911	62590	9174	0	6134	15799	2379
विधानसभा एकूण		159278	132101	233094	57364	0	37507	82732	9735

आधार :- जिल्हा निवडणूक अधिकारी, जिल्हाधिकारी कार्यालय, भंडारा /गोंदिया/गडचिरोली

टिप:- 1.NOTA ची आकडेवारी इतर पक्षाच्या आडेवारीत समाविष्ट आहे.2.गोंदिया जिल्हा दोन लोकसभा मतदारसंघात विभागलेला आहे.त्यापैकी 11-भंडारा-गोंदिया या लोकसभा क्षेत्रात 63- अर्जुनी/मोर,64-तिरोडा व 65-गोंदिया हे तीन विधानसभा मतदारसंघ समाविष्ट आहेत. तर 12.गडचिरोली- चिमूर या लोकसभा क्षेत्रात 66-आमगांव या विधानसभा क्षेत्राचा समावेश आहे.

वित्त

तक्ता क्र.10.6
जिल्हयांत गोळा करण्यांत आलेला कर महसूल

जिल्हा – गोंदिया		(₹लाखात)		संदर्भ वर्ष : 2016-17
अ.क्र.	बाब	2014-15	2015-16	2016-17
1	2	3	4	5
1	मूल्यवर्धित कर (वॅट)	5081.12	5267.33	4854.74
2	मुद्रांक व नोंदणी शुल्क	2311.56	1096.33	2062.18
3	राज्य उत्पादन शुल्क	391.41	421.68	272.35
4	विजेवरील शुल्क	1080.19	2065.94	2080.27
5	करमणूक कर	118.90	123.63	142.40
6	वाहनावरील कर व माल व उतारूंवरील कर	2460.94	3099.03	3488.77
7	जमीन महसूल	357.53	522.84	608.71
8	इतर महसूल	898.00	908.43	1252.76
	एकूण महसूल	12699.65	13505.21	14762.18

आधार -1) जिल्हा विक्रिकर कार्यालय, गोदिया. 2)जिल्हा दुय्यम निबंधक मुदांक व नोदणी शुल्क कार्यालय गोदिया.3)अधिक्षक,जिल्हा उत्पादन शुल्क कार्यालय गोदिया.4)अधिक्षक अभियंता म.रा. वि .मं. गोदिया 5) जिल्हाधिकारी कार्यालय (करमणुक शाखा/ महसुल शाखा)गोदिया.6)उपप्रादेशिक परिवहन अधिकारी, गोदिया.

तक्ता क्र.10.7
जिल्हयात गोळा करण्यात आलेला मूल्यवर्धीत कर महसूल (व्हॅट)

जिल्हा –गोंदिया					संदर्भ वर्ष : 2016-17
अ.क्र.	बाब	2015-16		2016-17	
		व्यापारी संख्या	कर भरणा केलेली रक्कम (₹लाखात)	व्यापारी संख्या	कर भरणा केलेली रक्कम (₹लाखात)
1	2	3	4	5	6
1	गट (अ) ₹ 1 कोटी पेक्षा जास्त कर भरणारे व्यापारी	0	0	0	0
2	गट (ब) ₹ 1 कोटी पेक्षा कमी पंरतू 10 लाखा पेक्षा जास्त कर	26	1410.56	31	1413.01
3	गट(क) ₹10 लाखा पेक्षा कमी कर भरणारे व्यापारी	452	1039.60	592	1127.59
4	गट (ड) नोंदणी केलेले तथापी कर न भरणारे व्यापारी	2923	2817.70	2894	2314.14
	एकूण	3401	5267.86	3517	4854.74

आधार –विक्रीकर अधिकारी, जिल्हा विक्रीकर कार्यालय,गोंदिया.

तक्ता क्र. 10.8
कोषागारात सादर झालेल्या देयकांचे तपशिल

जिल्हा – गोंदिया							संदर्भ वर्ष : 2016-17
अ.क्र.	कोषागार / उपकोषागाराचे नाव	एकूण कार्यालयांची संख्या	कोषागारात सादर झालेल्या देयकांची एकूण संख्या	पारित झालेल्या देयकांची संख्या	वर्षभरात खर्च पडलेली एकूण रक्कम (₹ हजार)	प्राप्त झालेली एकूण चलने	एकूण जमा रक्कम (₹ हजार)
1	2	3	4	5	6	7	8
1	तिरोडा	21	2264	2138	318435	3813	64996
2	गोरेगांव	12	1432	1317	199920	2062	28113
3	गोंदिया	116	20452	20312	6394325	21967	15126014
4	आमगांव	18	1675	1612	437768	3305	27707
5	सालेकसा	15	1682	1682	189538	2578	18676
6	स/ अर्जुनी	16	1816	1742	238043	3442	26523
7	अर्जुनी / मोर.	30	2629	2629	365453	4550	92067
8	देवरी	37	4417	3917	897386	4149	154991
	एकूण	265	36367	35349	9040868	45866	15539087

आधार- जिल्हा कोषागार कार्यालय गोंदिया.व सर्व उपकोषागार कार्यालये, जिल्हा गोंदिया .

माहिती व तंत्रज्ञान

तक्ता क्र.10.9
माहिती व तंत्रज्ञानसंबंधी तपशिल

जिल्हा – गोंदिया						संदर्भ वर्ष : 2016-17
अ.क्र.	तालुका	एकूण कार्यालयाची संख्या	लॅनशी जोडलेल्या कार्यालयाची संख्या	इंटरनेट सेवा उपलब्ध असलेल्या कार्यालयाची संख्या	भूमी अभिलेखाचे संगणकीकरण झाले आहे काय?	सेतु अंतर्गत पूरविण्यांत येणा-या सेवांची संख्या
1	2	3	4	5	6	7
1	तिरोडा	21	1	21	होय	16
2	गोरेगांव	12	0	12	होय	16
3	गोंदिया	116	3	116	होय	16
4	आमगांव	18	0	18	होय	16
5	सालेकसा	15	0	15	होय	16
6	स/ अर्जुनी	16	0	16	होय	16
7	अर्जुनी/ मोर.	30	1	30	होय	16
8	देवरी	37	1	37	होय	16
एकूण		265	6	265	–	–
आधार :- 1) जिल्हा कोषागार अधिकारी, गोंदिया 2) एन.आय.सी. विभाग, जिल्हाधिकारी कार्यालय, गोंदिया 3) जिल्हाधिकारी कार्यालय गोंदिया						
टिप- रकाना क्र. 4 मध्ये Ms-Wan जिल्हाधिकारी कार्यालय गोंदिया यांचे मार्फत जिल्ह्यात लॅन सेवा उपलब्ध करुन देण्यात आलेल्या कार्यालयांची संख्या दर्शविण्यात आली आहे.						

पर्यटन

तक्ता क्र. 10.10

जिल्हयातील पर्यटन स्थळांच्या विकासाबाबत सद्यस्थिती

जिल्हा – गोंदिया							संदर्भ वर्ष : 2016-17
अ.क्र.	तालुका	पर्यटन स्थळांची वर्गवारी	पर्यटन स्थळांची संख्या	पर्यटन स्थळांच्या ठिकाणी मंजूर विकास कामे			पर्यटन स्थळांच्या ठिकाणी विकास कामांवर झालेला खर्च (₹लाखात)
				चालु वर्षाच्या सुरवातीची अपूर्ण कामे	नविन मंजूर कामे	एकूण कामे	
1	2	3	4	5	6	7	8
1	तिरोडा	" क "	2	2	8	10	63.08
2	गोरेगांव		1	0	3	3	14.11
3	गोंदिया		2	1	9	10	26.96
4	आमगांव		1	0	1	1	7.00
5	सालेकसा		1	10	18	28	99.47
6	स/ अर्जुनी		1	0	0	0	0.00
7	अर्जुनी/ मो.		3	15	20	35	120.34
8	देवरी		2	0	2	2	4.00
एकूण			13	28	61	89	334.96
आधार- जिल्हा नियोजन अधिकारी,गोंदिया							

तक्ता क्र. 10.11

जिल्हयातील पर्यटनस्थळांच्या ठिकाणी असलेल्या सुविधा

जिल्हा –गोंदिया								संदर्भ वर्ष : 2016-17
अ.क्र.	तालुका	पर्यटन स्थळांची वर्गवारी	पर्यटन स्थळांची संख्या	त्यापैकी सांस्कृतिक वारसा असलेल्या पर्यटन स्थळाची संख्या	पर्यटन स्थळांचे ठिकाणी राहण्याची सुविधा असलेले हॉटेल्स			
					महाराष्ट्र पर्यटन विकास महामंडळ	त्यामधील रूमची संख्या	खाजगी हॉटेल्स ची संख्या	त्यामधील रूमची संख्या
1	2	3	4	5	6	7	8	9
1	तिरोडा	" क "	2	निरंक	निरंक	निरंक	निरंक	निरंक
2	गोरेगांव		1	निरंक	निरंक	निरंक	निरंक	निरंक
3	गोंदिया		2	निरंक	निरंक	निरंक	निरंक	निरंक
4	आमगांव		1	निरंक	निरंक	निरंक	निरंक	निरंक
5	सालेकसा		1	निरंक	निरंक	निरंक	निरंक	निरंक
6	स/ अर्जुनी		1	निरंक	निरंक	निरंक	निरंक	निरंक
7	अर्जुनी/ मोर		3	निरंक	निरंक	निरंक	निरंक	निरंक
8	देवरी		2	निरंक	निरंक	निरंक	निरंक	निरंक
एकूण			13	–	–	–	–	–

अ.क्र.	तालुका	ट्रॅव्हल एजंटची संख्या	त्यांच्याव्दारे पुरविण्यांत येणा-या वाहनांची संख्या	पर्यटन स्थळांचा विकास करण्यासाठी झालेला खर्च	पर्यटन स्थळांचा विकास कामे करतांना निर्माण झालेला रोजगार
1	2	10	11	12	13
1	तिरोडा	निरंक	निरंक	63.08	उ. ना.
2	गोरेगांव	निरंक	निरंक	14.11	उ. ना.
3	गोंदिया	निरंक	निरंक	26.96	उ. ना.
4	आमगांव	निरंक	निरंक	7.00	उ. ना.
5	सालेकसा	निरंक	निरंक	99.47	उ. ना.
6	स/ अर्जुनी	निरंक	निरंक	0.00	उ. ना.
7	अर्जुनी/ मो.	निरंक	निरंक	120.34	उ. ना.
8	देवरी	निरंक	निरंक	4.00	उ. ना.
एकूण		–	–	334.96	–
आधार- जिल्हा नियोजन अधिकारी, गोंदिया					

भाग -3
गणनाविषयक आकडेवारी

जनगणना
(लोकसंख्या)

तक्ता क्र. 11.1

लोकसंख्या विषयक निवडक आकडेवारी, (नागरी क्षेत्र)

जिल्हा –गोंदिया										संदर्भ वर्ष : 2011
अ. क्र.	बाब/ तालुका	क्षेत्र चौ.कि.मी.	शहरांची संख्या	लोकसंख्या			कुटूंबांची संख्या	लोक संख्येची घनता	स्त्री-पुरुष प्रमाण	प्रक्षेपित लोकसंख्या (1 ऑक्टोबर 2016)
				एकूण	पुरुष	स्त्रिया				
1	2	3	4	5	6	7	8	9	10	11
1	तिरोडा	15.63	1	25181	12739	12442	5421	1611	977	27831
2	गोरेगांव	0	0	0	0	0	0	0	0	0
3	गोंदिया	50.46	5	163076	81951	81125	34891	3232	990	180240
4	आमगांव	10.43	2	17897	8933	8964	3805	1716	1003	19781
5	सालेकसा	3.62	1	5197	2603	2594	1144	1436	997	5744
6	स/ अर्जुनी	0	0	0	0	0	0	0	0	0
7	अर्जुनी/ मोर.	0	0	0	0	0	0	0	0	0
8	देवरी	14.02	1	14579	7394	7185	3268	1040	972	16113
एकूण		94.16	10	225930	113620	112310	48529	2399	988	249709
आधार -District Census Handbook, Gondia, Census of India -2011										

तक्ता क्र. 11.2

लोकसंख्या विषयक निवडक आकडेवारी, (ग्रामीण क्षेत्र)

जिल्हा – गोंदिया										संदर्भ वर्ष : 2011
अ. क्र.	बाब/ तालुका	क्षेत्र चौ.कि.मी.	गावांची संख्या	लोकसंख्या			कुटूबांची संख्या	लोकसंख्येची घनता	स्त्री-पुरुष प्रमाण	प्रक्षेपित लोकसंख्या (1 ऑक्टोबर 2016)
				एकूण	पुरुष	स्त्रिया				
1	2	3	4	5	6	7	8	9	10	11
1	तिरोडा	607.24	123	151073	76216	74857	33865	249	982	156796
2	गोरेगांव	484.42	99	124890	62022	62868	28046	258	1014	129621
3	गोंदिया	612.19	147	258574	128568	130006	55373	422	1011	268370
4	आमगांव	322.89	81	112760	56169	56591	24599	349	1008	117032
5	सालेकसा	447.26	91	85482	42598	42884	18882	191	1007	88720
6	स/ अर्जुनी	651.42	108	115594	58201	57393	26543	177	986	119973
7	अर्जुनी/ मोर.	988.21	159	148265	74703	73562	34856	150	985	153882
8	देवरी	1026.21	134	99939	49457	50482	21676	97	1021	103725
एकूण		5139.84	942	1096577	547934	548643	243840	213	1001	1138119
आधार - District Census Handbook, Gondia, Census of India -2011										

तक्ता क्र. 11.3
जिल्ह्यातील मागासवर्गीयांची लोकसंख्या

जिल्हा –गोंदिया									संदर्भ वर्ष : 2011
अ. क्र.	बाब/ तालुका	मागासवर्गीय लोकसंख्या						मागासवर्गीय लोकसंख्येचे एकूण लोकसंख्येशी प्रमाण	
		अनुसूचित जाती			अनुसूचित जमाती			अ.जा.	अ.ज.
		एकूण	पुरुष	स्त्रिया	एकूण	पुरुष	स्त्रिया		
1	2	3	4	5	6	7	8	9	10
1	तिरोडा	22254	11042	11212	14381	7281	7100	12.6	8.2
2	गोरेगांव	15139	7466	7673	18847	9296	9551	12.1	15.1
3	गोंदिया	61562	30407	31155	34152	16846	17306	14.6	8.1
4	आमगांव	12703	6230	6473	9831	4844	4987	9.7	7.5
5	सालेकसा	6747	3337	3410	23990	11769	12221	7.4	26.5
6	स/अर्जुनी	16700	8341	8359	23973	11896	12077	14.5	20.7
7	अर्जुनी/ मोर	27274	13760	13514	33201	16629	16572	18.4	22.3
8	देवरी	13582	6851	6731	55878	27383	28495	11.9	48.8
एकूण		175961	87434	88527	214253	105944	108309	13.3	16.2
आधार- भारताची जनगणना 2011									

तक्ता क्र. 11.4
लोकसंख्या आणि वृद्धिदर

जिल्हा –गोंदिया												संदर्भ वर्ष : 2011
जनगण नावर्ष	ग्रामीण/ नागरी	लोकसंख्या					दश वार्षिक वृध्दीदर			वार्षिक चक्रवाढ वृध्दीदर		
		एकूण	पुरुष	स्त्रिया	अ.जा.	अ.ज.	सर्व साधारण	अ.जा.	अ.ज.	सर्व साधारण	अ.जा.	अ.ज.
1	2	3	4	5	6	7	8	9	10	11	12	13
1961	एकूण	506505	253638	252867	0	0	17.25	0	0	1.59	0	0
	ग्रामीण	437665	217659	220006	0	0	10.72	0	0	1.02	0	0
	नागरी	68840	35979	32861	0	0	87.65	0	0	6.29	0	0
1971	एकूण	623464	313791	309673	0	0	23.09	0	0	1.83	0	0
	ग्रामीण	529876	265198	264678	0	0	21.07	0	0	1.47	0	0
	नागरी	93588	48593	44995	0	0	35.95	0	0	4.68	0	0
1981	एकूण	703373	350644	352729	0	0	12.82	0	0	1.63	0	0
	ग्रामीण	584498	290017	294481	0	0	10.31	0	0	1.3	0	0
	नागरी	118875	60627	58248	0	0	27.02	0	0	3.92	0	0
1991	एकूण	1106625	554797	551828	0	0	57.33	0	0	2.35	0	0
	ग्रामीण	976646	488251	488395	0	0	67.09	0	0	2.26	0	0
	नागरी	129979	66546	63433	0	0	9.34	0	0	3.16	0	0
2001	एकूण	1200707	598834	601873	167699	196455	8.5	0	0	2.04	0	0
	ग्रामीण	1057276	526022	531254	139337	190358	8.26	0	0	1.97	0	0
	नागरी	143431	72812	70619	28362	6097	10.35	0	0	2.73	0	0
2011	**एकूण**	1322507	661554	660953	175961	214253	10.14	4.93	9.06	1.0	0.48	0.87
	ग्रामीण	1096577	547934	548643	135393	201913	3.72	-2.83	6.07	0.37	-0.29	0.59
	नागरी	225930	113620	112310	40568	12340	57.52	43.04	102.3	4.65	3.64	7.30
आधार-भारताची जनगणना 2011												

तक्ता क्र.11.5

शहरांची वर्गवारी आणि त्यांची लोकसंख्या

जिल्हा –गोंदिया						संदर्भ वर्ष : 2011
अ. क्र.	शहराचे नाव	शहराचे वर्गीकरण	लोकसंख्या			लोकसंख्या वाढीचा दशवार्षिक वृध्दीदर
			एकूण	पुरुष	स्त्रिया	
1	2	3	4	5	6	7
1	तिरोडा तालुका तिरोडा	क.वर्ग न.पा.	25181	12739	12442	11.8
2	गोंदिया तालुका गोंदिया	अ.वर्ग न.पा.	132813	66500	66313	9.9
3	कुडवा तालुका गोंदिया	गणना शहर	11549	6076	5473	उ.ना
4	कटंगी तालुका गोंदिया	गणना शहर	6440	3232	3208	उ.ना
5	फुलचूर तालुका गोंदिया	गणना शहर	5480	2756	2724	उ.ना
6	खमारी तालुका गोंदिया	गणना शहर	6794	3387	3407	उ.ना
7	आमगाव (बु.) तालुका आमगाव	गणना शहर	10972	5448	5524	उ.ना
8	रिसामा तालुका आमगाव	गणना शहर	6925	3485	3440	उ.ना
9	आमगाव (खु.) तालुका सालेकसा	गणना शहर	5197	2603	2594	उ.ना
10	देवरी तालुका देवरी	गणना शहर	14579	7394	7185	उ.ना
एकूण जिल्हा-			225930	113620	112310	-
आधार - भारताची जनगणना 2011						

तक्ता क्र. 11.6

मुख्य व सीमांतीक काम करणा-यांचे उद्योग गटनिहाय वर्गीकरण

जिल्हा – गोंदिया											संदर्भ वर्ष : 2011
अ. क्र.	बाब/ तालुका	मुख्य काम करणारे					सीमांतीक काम करणारे				
		शेतकरी	शेतमजूर	वस्तू निर्माण, सेवा दुरुस्त्या व घरगुती उद्योग	इतर काम करणारे	एकूण	शेतकरी	शेतमजूर	वस्तू निर्माण, सेवा दुरुस्त्या व घरगुती उद्योग	इतर काम करणारे	एकूण
1	2	3	4	5	6	7	8	9	10	11	12
1	तिरोडा	21421	22385	3375	12950	60131	5507	15047	1577	5566	27697
2	गोरेगांव	16839	15803	2049	9322	44013	4498	11848	1425	3038	20809
3	गोंदिया	25504	29217	9685	72224	136630	7323	21118	5915	16056	50412
4	आमगांव	17977	15285	2245	11392	46899	5457	11406	1167	2992	21022
5	सालेकसा	14000	10677	792	4869	30338	6275	11498	500	2180	20453
6	स/अर्जुनी	13490	19649	769	5200	39108	5547	17961	506	1454	25468
7	अ/ मोर	14796	24677	779	6657	46909	6662	24472	600	2586	34320
8	देवरी	13156	9673	660	6445	29934	8057	20698	481	2040	31276
एकूण		137183	147366	20354	129059	433962	49326	134048	12171	35912	231457

तक्ता क्र. 11.6 (पुढे चालू)

मुख्य व सीमांतीक काम करणा-यांचे उद्योग गटनिहाय वर्गीकरण

अ. क्र.	बाब/ तालुका	मुख्य व सिमांतीक काम करणारे एकूण	काम करणा-यांची एकूण लोकसंख्येशी टक्केवारी	एकूण काम न करणारे	काम न करणा-यांची एकूण लोकसंख्येशी टक्केवारी
1	2	13	14	15	16
1	तिरोडा	87828	49.8	88426	50.2
2	गोरेगांव	64822	51.9	60068	48.1
3	गोंदिया	187042	44.4	234608	55.6
4	आमगांव	67921	52.0	62736	48.0
5	सालेकसा	50791	56.0	39888	44.0
6	स/ अर्जुनी	64576	55.9	51018	44.1
7	अ./ मोर	81229	54.8	67036	45.2
8	देवरी	61210	53.5	53308	46.5
एकूण		665419	50.3	657088	49.7

आधार - भारताची जनगणना 2011

तक्ता क्र. 11.7

धर्म व वयोगटानुसार लोकसंख्या

जिल्हा — गोंदिया						संदर्भ वर्ष : 2011	
अ.क्र.	बाब	ग्रामीण		नागरी		एकूण	
		पुरुष	स्त्री	पुरुष	स्त्री	पुरुष	स्त्री
1	2	3	4	5	6	7	8
				धर्मानुसार			
1	बौध्द	48501	48895	13833	14053	62334	62948
2	ख्रिश्चन	521	501	398	407	919	908
3	हिंदू	487715	488422	89555	88169	577270	576591
4	जैन	198	196	588	586	786	782
5	मुस्लिम	5496	5473	7574	7614	13070	13087
6	शीख	392	324	754	690	1146	1014
7	इतर	2402	2340	168	161	2570	2501
8	धर्म अवगीकृत	2709	2492	750	630	3459	3122
	सर्वधर्म (एकूण)	547934	548643	113620	112310	661554	660953
				वयोगटानुसार (वर्ष)			
जिल्हा — गोंदिया						संदर्भ वर्ष : 2011	
अ.क्र.	वयोगट	ग्रामीण		नागरी		एकूण	
		पुरुष	स्त्री	पुरुष	स्त्री	पुरुष	स्त्री
1	2	3	4	5	6	7	8
1	0 - 6	60006	57571	11758	11030	71764	68601
2	7-14	84799	82279	16529	15148	101328	97427
2	15 -19	56010	55313	10990	10311	67000	65624
3	20- 24	52345	50615	10977	11042	63322	61657
4	25- 29	45003	42404	9795	10289	54798	52693
5	30- 34	40787	40495	9488	9486	50275	49981
6	35 - 39	40748	39888	9174	9142	49922	49030
7	40- 49	71045	71066	15752	14837	86797	85903
8	50 - 59	49202	49523	9929	9867	59131	59390
9	60 वर्षावरील	46939	58579	9071	11001	56010	69580
10	वय अनिर्देशित	1050	910	157	157	1207	1067
सर्व वयोगट (एकूण)		547934	548643	113620	112310	661554	660953
आधार - भारताची जनगणना 2011							

कृषि गणना

तक्ता क्र. 11.8

वहिती धारणेचा प्रकार आणि क्षेत्रफळ गटानुसार वर्गीकरण

जिल्हा – गोंदिया			क्षेत्रफळगट हे. (आकारवर्ग)							संदर्भ वर्ष : 2010-11
अ. क्र.	बाब		0.0 ते 0.5	0.5 ते 0.1	1.0 ते 2.0	2.0 ते 5.0	5.0 ते 10.0	10.0 ते 20.0	20.0 व अधिक	एकूण
1	2	3	4	5	6	7	8	9	10	11
1	वैयक्तिक धारण	संख्या	69921	40246	31818	10351	1085	127	19	153567
		क्षेत्रफळ	19587	28713	43341	28840	6983	1579	524	129567
2	संयुक्त धारण	संख्या	34832	23100	18395	7053	647	61	11	84099
		क्षेत्रफळ	9493	16540	25296	20038	4149	772	325	76613
3	संस्था धारण	संख्या	63	12	7	7	1	4	3	97
		क्षेत्रफळ	26	9	9	24	5	59	274	406
4	**एकूण धारण**	**संख्या**	104816	63358	50220	17411	1733	192	33	237763
		क्षेत्रफळ	29106	45262	68646	48902	11137	2410	1123	206586
5	पूर्णपणे ओलीताखालील क्षेत्रा	संख्या	उ.ना.	उ.ना.	उ.ना.	उ.ना.	उ.ना.	उ.ना.	उ.ना.	उ.ना.
		क्षेत्र. हे.	उ.ना.	उ.ना.	उ.ना.	उ.ना.	उ.ना.	उ.ना.	उ.ना.	उ.ना.
6	पूर्णपणे जिराईत धारण	संख्या	उ.ना.	उ.ना.	उ.ना.	उ.ना.	उ.ना.	उ.ना.	उ.ना.	उ.ना.
		क्षेत्र. हे.	उ.ना.	उ.ना.	उ.ना.	उ.ना.	उ.ना.	उ.ना.	उ.ना.	उ.ना.
7	अंशत: ओलीताखालील धारण	संख्या	उ.ना.	उ.ना.	उ.ना.	उ.ना.	उ.ना.	उ.ना.	उ.ना.	उ.ना.
		क्षेत्र. हे.	उ.ना.	उ.ना.	उ.ना.	उ.ना.	उ.ना.	उ.ना.	उ.ना.	उ.ना.
8	एकूण पिकाखालील क्षेत्र	संख्या	उ.ना.	उ.ना.	उ.ना.	उ.ना.	उ.ना.	उ.ना.	उ.ना.	उ.ना.
		क्षेत्र. हे.	उ.ना.	उ.ना.	उ.ना.	उ.ना.	उ.ना.	उ.ना.	उ.ना.	उ.ना.
आधार - कृषि गणना 2010-11										
टिप:- अ.क्र.5 ते 8 बाबींची माहिती उपलब्ध झाली नाही.										

पशुगणना

तक्ता क्र. 11.9 (अ)
जिल्ह्यातील पशुधन (विदेशी /संकरीत गाई व बैल)

जिल्हा – गोंदिया						संदर्भ वर्ष : 2012
अ. क्र.	तालुका	विदेशी /संकरित गाई व बैल				
		अडीच वर्षापर्यंतच्या गाई	अडीच वर्षावरील गाई	दीड वर्षापर्यंतचे बैल	दीड वर्षावरील बैल	एकूण (स्तंभ क्र. 3 ते 6)
1	2	3	4	5	6	7
1	तिरोडा	1205	1780	566	306	3857
2	गोरेगांव	1033	1650	540	496	3719
3	गोंदिया	1165	1828	532	388	3913
4	आमगांव	795	1143	311	192	2441
5	सालेकसा	237	304	129	57	727
6	स/ अर्जुनी	1432	1894	706	283	4315
7	अर्जुनी/ मोर.	880	1047	363	183	2473
8	देवरी	210	290	136	88	724
एकूण		6957	9936	3283	1993	22169
आधार -19 वी पशूगणना 2012						

तक्ता क्र.11.9 (ब)
जिल्ह्यातील पशुधन (देशी गाई व बैल)

जिल्हा – गोंदिया							संदर्भ वर्ष : 2012
अ. क्र.	तालुका	देशी गाई व बैल					एकूण विदेशी/संकरीत व देशी गाई व बैल (तक्ता 11.9(अ) स्तंभ क्र.7 व 11.9(ब) स्तंभ क्र.7 ची बेरीज
		तीन वर्षापर्यंतच्या गाई	तीन वर्षावरील गाई	दोन वर्षापर्यंतचे बैल	दोन वर्षावरील बैल	एकूण (स्तंभ क्र. 3 ते 6)	
1	2	3	4	5	6	7	8
1	तिरोडा	5265	7831	3166	17277	33539	37396
2	गोरेगांव	6269	10531	3995	19941	40736	44455
3	गोंदिया	10978	15316	5967	24956	57217	61130
4	आमगांव	5164	7976	3001	17859	34000	36441
5	सालेकसा	4983	8349	3105	15493	31930	32657
6	स/ अर्जुनी	5234	8643	3368	17322	34567	38882
7	अर्जुनी/ मोर.	6789	8719	4621	17347	37476	39949
8	देवरी	8615	11098	4546	21700	45959	46683
एकूण -		53297	78463	31769	151895	315424	337593
आधार -19 वी पशूगणना 2012							

तक्ता क्र. 11.9 (क)

जिल्ह्यातील पशुधन (म्हशी व रेडे)

जिल्हा – गोंदिया						संदर्भ वर्ष : 2012
अ. क्र.	तालुका	म्हशी व रेडे				
		तीन वर्षापर्यतच्या म्हशी	तीन वर्षावरील म्हशी	दोन वर्षां पर्यंतचे रेडे	दोन वर्षांवरील रेडे	एकूण (स्तंभ क्र. 3 ते 6)
1	2	3	4	5	6	7
1	तिरोडा	5932	8421	1704	719	16776
2	गोरेगांव	1817	2835	626	1518	6796
3	गोंदिया	8342	11514	2919	3222	25997
4	आमगांव	2162	3205	1029	2701	9097
5	सालेकसा	1309	1970	600	3086	6965
6	स/ अर्जुनी	3048	3836	1457	886	9227
7	अर्जुनी/ मोर.	2722	3247	1184	538	7691
8	देवरी	1111	1420	391	2582	5504
एकूण		26443	36448	9910	15252	88053
आधार - 19 वी पशूगणना 2012						

तक्ता क्र. 11.9 (ड)

जिल्ह्यातील एकूण पशुधन व कुक्कुट पक्षी

जिल्हा – गोंदिया											संदर्भ वर्ष : 2012
अ. क्र.	तालुका	एकूण विदेशी/संकरीत व देशी गाई व बैल (तक्ता 11.9(अ) स्तंभ क्र.7 व 11.9(ब) स्तंभ क्र.8 ची बेरीज)	म्हशी व रेडे (तक्ता क्र. 11.9 (क)स्तंभ क्र.7)	मेंढया	बकऱ्या	घोडे, शिंगरे व खेचरे	गाढवे	इतर पशुधन (डुकरे व उंट)	एकूण पशुधन	एकूण कोंबडया	एकूण कुक्कुट पक्षी(कोंबडया, बदके, टर्की, इतर कुक्कुट पक्षी व कुक्कुट पालन केंद्रातील पक्षी)
1	2	3	4	5	6	7	8	9	10	11	12
1	तिरोडा	37396	16776	0	26555	5	0	240	80972	27719	45628
2	गोरेगांव	44455	6796	2307	19168	2	27	50	72805	13950	21571
3	गोंदिया	61130	25997	0	35838	25	0	169	123159	20108	98669
4	आमगांव	36441	9097	198	16912	2	0	119	62769	12699	73179
5	सालेकसा	32657	6965	0	14370	4	0	530	54526	14309	16313
6	स/ अर्जुनी	38882	9227	6	20099	0	0	102	68316	34394	36059
7	अर्जुनी/ मोर.	39949	7691	68	13755	2	0	22	61487	47756	58172
8	देवरी	46683	5504	0	8869	2	0	76	61134	29080	29135
एकूण -		337593	88053	2579	155566	42	27	1308	585168	200015	378726
आधार -19 वी पशूगणना 2012											

तक्ता क्र. 11.10
कृषि अवजारांविषयी माहिती

जिल्हा – गोंदिया									संदर्भ वर्ष : 2012
अ. क्र.	तालुका	नांगरांची संख्या		बैलगाडयांची संख्या	उसाचे चरक		ओलितासाठी		ट्रॅक्टरसंख्या
		लाकडी	लोखंडी		शक्तीवरचा लणारे	बैलमदतीनेचा लणारे	तेलावर चालणारे पंप	विद्युत पंप	
1	2	3	4	5	6	7	8	9	10
1	तिरोडा	उ.ना.							
2	गोरेगांव								
3	गोंदिया								
4	आमगांव								
5	सालेकसा								
6	स/ अर्जुनी								
7	अर्जुनी/ मोर.								
8	देवरी								
	एकूण -								
आधार -19 वी पशूगणना 2012									
टिप- पशूगणना 2007 व 2012 मध्ये उपरोक्त अवजारांची आकडेवारी उपलब्ध नाही.									

आर्थिक गणना

तक्ता 11.11
कृषी व बिगर-कृषी आस्थापना

जिल्हा — गोंदिया										संदर्भ : सहावी
अ. क्र.	बाब	कृषी आस्थापना			बिगर-कृषी आस्थापना			कृषी व बिगर-कृषी एकूण आस्थापना *		
		ग्रामीण	नागरी	एकूण	ग्रामीण	नागरी	एकूण	ग्रामीण	नागरी	एकूण
(1)	(2)	(3)	(4)	(5)	(6)	(7)	(8)	(9)	(10)	(11)
1	**आस्थापनांची संख्या**									
	1.1 विना वेतनी कामगार असलेल्या	16112	434	16546	31517	8271	39788	47629	8705	56334
	1.2 किमान एकतरी वेतनी कामगार असलेल्या	521	75	596	8334	4919	13253	8855	4994	13849
	1.3 एकूण	16633	509	17142	39851	13190	53041	56484	13699	70183
2	**मालकीच्या प्रकारानुसार आस्थापना**									
	2.1 सहकारी	10	1	11	133	39	172	143	40	183
	2.2 सार्वजनिक	32	3	35	2644	277	2921	2676	280	2956
	2.3 खाजगी	16591	505	17096	37074	12874	49948	53665	13379	67044
3	**मालकाच्या सामाजिक गटानुसार आस्थापना (एकूणशी टक्केवारी)**									
	3.1 अनुसूचित जाती	6	7.07	6.67	17.27	12.77	16.15	14.15	12.56	13.84
	3.2 अनुसूचित जमाती	15.28	9.82	15.12	7.21	3.34	6.25	9.59	3.58	8.42
4	**जागेविरहित कार्यान्वित असलेल्या आस्थापना (एकूणशी टक्केवारी)**	14.41	6.29	14.17	11.28	13.09	11.73	12.21	12.83	12.33
5	**सर्वसाधारणपणे काम करणाऱ्या कामगारांची संख्या**									
	5.1 एकूण कामगार	23435	1111	24546	70616	32847	103463	94051	33958	128009
	5.2 वेतनावर काम करणारे कामगार	889	183	1072	25076	15836	40912	25965	16019	41984
	5.3 वेतनावरील कामगारांची एकूण कामगारांशी टक्केवारी	3.79	16.47	4.37	35.51	48.21	39.54	27.61	47.17	32.8
	5.4 कामगारांची प्रति आस्थापना सरासरी संख्या	1.41	2.18	1.43	1.77	2.49	1.95	1.67	2.48	1.82

आधार :- अर्थ व सांख्यिकी संचालनालय, महाराष्ट्र शासन, मुंबई

टीप: * पीक उत्पादन,मळे, सार्वजनिक प्रशासन, संरक्षण आणि सामाजिक सुरक्षा सेवा कार्ये वगळून .

तक्ता 11.12
ढोबळ कार्यस्थितीनुसार आस्थापनांची आणि नियमित काम करणा-या कामगारांची संख्या

जिल्हा – गोंदिया							संदर्भ: सहावी आर्थिक गणना -2013	
अ. क्र.	ढोबळ कार्यस्थिती संकेतांक	ढोबळ कार्यस्थिती	ग्रामीण		नागरी		एकूण *	
			आस्थापना	कामगार	आस्थापना	कामगार	आस्थापना	कामगार
(1)	(2)	(3)	(4)	(5)	(6)	(7)	(8)	(9)
1	01	कृषी	16633	23435	509	1111	17142	24546
2	05	खाणकाम व दगडकाम	28	50	3	4	31	54
3	06	वस्तुनिर्माण	13380	20216	2185	5076	15565	25292
4	07 व 08	वीज, गॅस आणि पाणी पुरवठा	83	1136	82	353	165	1489
5	09	बांधकाम	660	1274	134	394	794	1668
6	10	विक्री, देखभाल व दुरुस्ती	1116	1770	645	1685	1761	3455
7	11	घाऊक व्यापार	331	836	190	469	521	1305
8	12	किरकोळ व्यापार	11669	16902	5246	10427	16915	27329
9	13	वाहतुक आणि साठवण (टपाल व कुरियर कार्यासह)	1522	2941	438	1262	1960	4203
10	14	उपाहारगृहे आणि हॉटेल्स	2341	4121	1077	2887	3418	7008
11	15	माहिती व दळणवळण (संगणक प्रणाली, सल्ला व तत्संबंधीत सेवासहीत)	114	216	115	358	229	574
12	16	वित्तीय व विमा कार्य	357	1016	288	1251	645	2267
13	17	स्थावर मालमत्तेसंबंधी कार्य	178	355	140	246	318	601
14	18	व्यवसायिक, वैज्ञानिक व तांत्रिक कार्य(जाहीरात, पणन, संशोधन, आणि पशुचिकित्सक कार्य यासहित)	286	469	149	308	435	777
15	19	प्रशासकीय व आधार सेवा कार्य (ट्रॅव्हल एजन्सी, रोजगाविषयक कार्य व अधिवेशन व व्यापार प्रदर्शने आयोजित करणे यासह)	497	1024	277	825	774	1849
16	20	शैक्षणिक	2564	11340	351	3258	2915	14598
17	21	मानवी आरोग्य व सामाजिक कार्य (निवासी व बिगर निवासी शुषुश्रा केंद्रासह)	667	1754	321	1339	988	3093
18	22	कला, करमणूक,क्रिडा व मनोरंजन (अवैध जुगार व पैज लावणे वगळून)	148	269	47	122	195	391
19	23	इतर सेवाकार्य (इतरत्र वर्गीकृत केली नसलेली)	3910	4927	1502	2583	5412	7510
बिगर- कृषी सेवाकार्य (एकूण)			39851	70616	13190	32847	53041	103463
कृषी व बिगर-कृषी सेवाकार्य (एकूण)			56484	94051	13699	33958	70183	128009

आधार :- अर्थ व सांख्यिकी संचालनालय, महाराष्ट्र शासन, मुंबई

टीप: * पीक उत्पादन,मळे, सार्वजनिक प्रशासन, संरक्षण आणि सामाजिक सुरक्षा सेवा कार्ये वगळून.